

ГУБЕРНАТОР
КИРОВСКОЙ ОБЛАСТИ

ул. Карла Либкнехта, 69,
г. Киров обл., 610019
Тел. (8332) 64-95-64
Факс: (8332) 64-89-58, 38-13-13
E-mail: region@ako.kirov.ru

12.11.2018 № 9041-01-02

Председателю
Законодательного Собрания
Кировской области

Быкову В.В.

Карла Либкнехта ул., д. 69,
г. Киров, 610019

На № _____

О внесении законопроекта
на рассмотрение Законодательного
Собрания Кировской области

Уважаемый Владимир Васильевич!


В соответствии со статьей 48 Устава Кировской области вношу в порядке законодательной инициативы на рассмотрение Законодательного Собрания Кировской области проект закона Кировской области «Об утверждении Соглашения об описании местоположения границы между Кировской областью и Республикой Коми» (далее – законопроект).

Докладчиком по законопроекту на заседании Законодательного Собрания Кировской области определяю Сурженко Артема Сергеевича, министра имущественных отношений и инвестиционной политики Кировской области.

- Приложение: 1. Текст законопроекта на 1 л. в 1 экз.
2. Соглашение об описании местоположения границы между Кировской областью и Пермским краем на 22 л. в 1 экз.
3. Пояснительная записка к законопроекту на 2 л. в 1 экз.

И.В. Васильев

Сурженко Артем Сергеевич
(8332) 64-75-24



Проект № 228-6



**ЗАКОН
КИРОВСКОЙ ОБЛАСТИ**

**Об утверждении Соглашения
об описании местоположения границы
между Кировской областью и Республикой Коми**

Принят Законодательным Собранием Кировской области

Статья 1

Утвердить подписанное Губернатором Кировской области и Главой Республики Коми Соглашение об описании местоположения границы между Кировской областью и Республикой Коми от 12 ноября 2018 года (текст Соглашения прилагается).

Статья 2

Настоящий Закон вступает в силу со дня его официального опубликования.

Губернатор
Кировской области

И.В. Васильев

г. Киров

« _____ » _____ 2018 года

№ _____

СОГЛАШЕНИЕ
между Кировской областью и Республикой Коми
об описании местоположения границы между Кировской областью
и Республикой Коми

Кировская область в лице Губернатора Кировской области Васильева Игоря Владимировича, действующего на основании Устава Кировской области, Закона Кировской области от 6 ноября 2002 года № 107-ЗО «О Губернаторе Кировской области», с одной стороны, и Республика Коми в лице Главы Республики Коми Гапликова Сергея Анатольевича, действующего на основании Конституции Республики Коми, Закона Республики Коми от 26 декабря 2013 года № 140-РЗ «О Главе Республики Коми, Правительстве Республики Коми и органах в системе исполнительной власти Республики Коми», с другой стороны, в дальнейшем именуемые «Стороны», заключили настоящее Соглашение о нижеследующем:

Статья 1

Местоположение границы между субъектами Российской Федерации Кировской областью и Республикой Коми считать описанным в соответствии с картографическими описаниями местоположения границы с территории каждой из Сторон (приложения 1, 2 к настоящему Соглашению), координатными описаниями местоположения границы между Сторонами (приложения 3, 4 к настоящему Соглашению), Законом Кировской области от 2 декабря 2005 года № 387-ЗО «Об административно-территориальном устройстве Кировской области», Декретом Всероссийского Центрального Исполнительного Комитета от 22 августа 1921 года «Об автономной области Коми (Зырян)», Конституцией Республики Коми, Законом Республики Коми от 6 марта 2006 года № 13-РЗ «Об административно-территориальном устройстве Республики Коми».

Статья 2

Картографические и координатные описания местоположения границы между Сторонами являются неотъемлемыми частями настоящего Соглашения.

Статья 3

Граница между Кировской областью и Республикой Коми в результате заключения настоящего Соглашения не изменяется, разногласия по описанию местоположения и прохождению указанной границы отсутствуют.

Статья 4

Настоящее Соглашение вступает в силу для каждой из Сторон со дня вступления в силу закона субъекта Российской Федерации, являющегося Стороной настоящего Соглашения, об утверждении его заключения в установленном Федеральным законом от 6 октября 1999 года № 184-ФЗ «Об общих принципах организации законодательных (представительных) и исполнительных органов государственной власти субъектов Российской Федерации» порядке и действует постоянно.

Статья 5

В настоящее Соглашение могут быть внесены дополнения и изменения, которые оформляются соответствующими документами и подписываются уполномоченными представителями Сторон.

Настоящее Соглашение подписано «12» ноября 2018 года в двух экземплярах, имеющих равную юридическую силу, по одному для каждой из Сторон.


От Кировской области:

От Республики Коми:

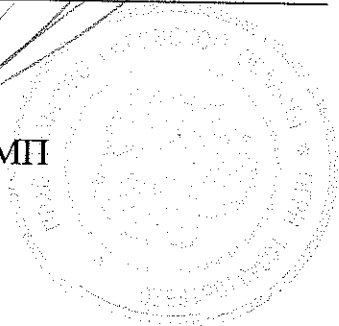
Губернатор Кировской области

Глава Республики Коми


И.В. Васильев


С.А. Гапликов

МП



МП



Приложение 1
к Соглашению между
Кировской областью
и Республикой Коми об
описании местоположения
границы между Кировской
областью и Республикой
Коми

**Картографическое описание
местоположения границы между субъектами Российской Федерации –
Кировской областью и Республикой Коми
(с территории Кировской области)**

Граница Кировской области с Республикой Коми начинается от точки с координатой $60^{\circ}50'10,52''$ СШ и $48^{\circ}25'18,25''$ ВД (1), в месте пересечения границ квартала 16 Аникинского участкового лесничества Лузского лесничества, кварталов 96 и 97 Вилегодского участкового лесничества Вилегодского лесничества, в которой сходятся границы Кировской области, Архангельской области и Республики Коми. Далее граница проходит в юго-восточном направлении по восточной границе кварталов 16, 17, 34, 35 Аникинского участкового лесничества Лузского лесничества, кварталов 2, 9, 18, 30, 42, 53, 63 Папуловского участкового лесничества Лузского лесничества до точки с координатой $60^{\circ}31'05,91''$ СШ и $48^{\circ}29'49,13''$ ВД (16). Далее по прямой до точки с координатой $60^{\circ}30'39,67''$ СШ и $48^{\circ}30'55,84''$ ВД (17), далее по прямой до точки с координатой $60^{\circ}30'21,77''$ СШ и $48^{\circ}31'15,23''$ ВД (18), далее по прямой до точки с координатой $60^{\circ}29'03,47''$ СШ и $48^{\circ}30'32,27''$ ВД (19), далее по прямой до точки с координатой $60^{\circ}28'50,26''$ СШ и $48^{\circ}30'51,08''$ ВД (20), далее по прямой до точки с координатой $60^{\circ}28'37,43''$ СШ и $48^{\circ}29'58,67''$ ВД (21), далее по прямой до точки с координатой $60^{\circ}28'24,04''$ СШ и $48^{\circ}29'49,26''$ ВД (22), далее по прямой до точки с координатой $60^{\circ}27'33,00''$ СШ и $48^{\circ}33'14,24''$ ВД (23), далее по прямой до точки с координатой $60^{\circ}26'31,27''$ СШ и $48^{\circ}33'56,50''$ ВД (24), далее по прямой до точки с координатой $60^{\circ}26'10,02''$ СШ и $48^{\circ}35'57,87''$ ВД (25), затем по прямой на юг с азимутом 176° до пересечения с осью реки Луза. Далее по оси реки Луза вверх по течению 2,2 км, затем по прямой на юго-восток с азимутом 151° до точки с координатой $60^{\circ}25'27,73''$ СШ и $48^{\circ}37'56,16''$ ВД (46). Далее по прямой на юго-запад до точки с координатой $60^{\circ}24'57,53''$ СШ и $48^{\circ}36'20,58''$ ВД (47), затем по прямой на запад до точки с координатой $60^{\circ}25'11,53''$ СШ и $48^{\circ}33'33,64''$ ВД (48), затем по прямой на юго-запад до точки с координатой $60^{\circ}24'03,98''$ СШ и $48^{\circ}31'47,43''$ ВД (49),

затем по прямой на восток до точки с координатой $60^{\circ}23'28,28''$ СШ и $48^{\circ}40'33,52''$ ВД (50). Далее на север по западной границе квартала 14 Вымского участкового лесничества Лузского лесничества до его северной оконечности. Далее по прямой на юго-восток до точки с координатой $60^{\circ}22'26,34''$ СШ и $48^{\circ}43'55,13''$ ВД (53), затем по прямой в том же направлении до точки с координатой $60^{\circ}21'20,35''$ СШ и $48^{\circ}47'06,68''$ ВД (54). Далее на юг по восточной границе кварталов 15, 23 Вымского участкового лесничества Лузского лесничества, затем на юго-запад по юго-восточной границе кварталов 23, 39, 51, 50, 57 Вымского участкового лесничества Лузского лесничества до точки с координатой $60^{\circ}11'49,12''$ СШ и $48^{\circ}29'30,38''$ ВД (64). Далее преимущественно на юг, вдоль восточной границы кварталов 6, 11, 17, 23 Альмежского участкового лесничества Опаринского лесничества, кварталов 3, 6, 19 Латышского участкового лесничества Опаринского лесничества, через точки с координатами $60^{\circ}08'34,88''$ СШ и $48^{\circ}28'35,94''$ ВД (65), $60^{\circ}07'59,58''$ СШ и $48^{\circ}28'18,53''$ ВД (66), $60^{\circ}05'37,22''$ СШ и $48^{\circ}28'54,41''$ ВД (67), $60^{\circ}01'40,31''$ СШ и $48^{\circ}29'03,17''$ ВД (69), затем по прямой на юго-восток до восточной границы квартала 19 Латышского участкового лесничества Опаринского лесничества. Далее на юг по восточной границе кварталов 19 Латышского участкового лесничества Опаринского лесничества, кварталов 3, 6, 11, 16, 21 Опаринского участкового лесничества Опаринского лесничества, кварталов 41, 53 Центрального сельского участкового лесничества Опаринского лесничества, кварталов 48, 58, 62 84, 99 Опаринского участкового лесничества Опаринского лесничества до северо-западной оконечности квартала 1 Староверческого участкового лесничества Мурашинского лесничества. Далее на восток по северной границе кварталов 1-8 Староверческого участкового лесничества Мурашинского лесничества до западной границы квартала 1 Стахановского участкового лесничества Мурашинского лесничества. Далее на север вдоль западной границы квартала 1 Стахановского участкового лесничества Мурашинского лесничества до точки с координатой $59^{\circ}42'12,02''$ СШ и $48^{\circ}48'26,68''$ ВД (94), затем по прямой на юго-восток до точки с координатой $59^{\circ}40'26,79''$ СШ и $48^{\circ}50'31,94''$ ВД (95), затем по прямой на северо-восток до точки с координатой $59^{\circ}40'35,83''$ СШ и $48^{\circ}51'11,32''$ ВД (96), затем по прямой на восток до точки с координатой $59^{\circ}40'31,27''$ СШ и $48^{\circ}52'14,63''$ ВД (97), затем на северо-восток до северо-западной оконечности квартала 3 Стахановского участкового лесничества Мурашинского лесничества. Далее на восток по северной границе кварталов 3-8, затем на юг по восточной границе кварталов 8, 16, 24, 32, 42 Стахановского участкового лесничества Мурашинского лесничества. Далее

преимущественно на восток по северной границе кварталов 14, 15 Мурашинского участкового лесничества Мурашинского лесничества, кварталов 1, 2 Мурашинского сельского участкового лесничества Мурашинского лесничества, кварталов 1-7 Мурашинского участкового лесничества Мурашинского лесничества. Далее на юг по восточной границе кварталов 7, 22 Мурашинского участкового лесничества Мурашинского лесничества, затем на восток по северной границе кварталов 1-10 Кировского лесничества Министерства обороны Российской Федерации. Далее на юг по восточной границе кварталов 10, 20, 30, 40, 49 до точки с координатой $59^{\circ}14'46,28''$ СШ и $49^{\circ}30'25,99''$ ВД (143). Далее по прямой на юго-восток до точки с координатой $59^{\circ}14'03,31''$ СШ и $49^{\circ}32'07,08''$ ВД (145), затем преимущественно на юг через точки с координатами $59^{\circ}13'30,53''$ СШ и $49^{\circ}31'34,51''$ ВД (146), $59^{\circ}13'13,47''$ СШ и $49^{\circ}31'35,36''$ ВД (147), $59^{\circ}12'59,69''$ СШ и $49^{\circ}31'25,03''$ ВД (148). Далее на восток по северной границе кварталов 70-75 Кировского лесничества Министерства обороны Российской Федерации, затем на северо-восток по северо-западной границе кварталов 76, 63 до восточной оконечности квартала 62 Кировского лесничества Министерства обороны Российской Федерации. Далее по прямой на восток до устья реки Булатовка. Далее по оси реки Летка вниз по течению до северо-западной оконечности квартала 139 Казанского участкового лесничества Слободского лесничества. Далее на восток по северной границе квартала 139, затем на север по западной границе кварталов 123, 108, 92, 77, 62, 45, 28, 13, 1, 201 Казанского участкового лесничества Слободского лесничества до юго-восточной оконечности квартала 155 Федоровского участкового лесничества Нагорского лесничества. Далее преимущественно в северном направлении по южной границе квартала 155, западной границе кварталов 155, 150, 145, 140, 135, 130, южной границе кварталов 121, 120, западной границе кварталов 120, 112, 103, 93, 83, 73, 64, 55, 45, северной границе 45, 46, 37, северо-западной границе кварталов 38, 31, северной границе квартала 32, северо-западной границе квартала 33, юго-западной границе кварталов 27, 22, 16, 15, западной границе кварталов 8 и 1 до северо-западной оконечности квартала 1. Далее на восток по северной границе кварталов 1-7 Федоровского участкового лесничества Нагорского лесничества, квартала 47 Первомайского участкового лесничества Синегорского лесничества. Далее преимущественно в северо-восточном направлении по западной границе кварталов 39, 32, 24, северо-западной границе кварталов 16, 9, северной границе кварталов 3-5, северо-западной границе кварталов 6, 1 Первомайского участкового лесничества Синегорского лесничества, кварталов 26, 3, 4 Синегорского

участкового лесничества Синегорского лесничества, северной границе кварталов 1, 2 Синегорского участкового лесничества Синегорского лесничества, квартала 49 Кобринского участкового лесничества Синегорского лесничества, северо-западной границе квартала 50, западной границе кварталов 43, 37, 31, северо-западной границе кварталов 26, 17, 13, 9, 6, 3, 1, северной границе квартала 2 Кобринского участкового лесничества Синегорского лесничества, кварталов 1-4, 9, 10 Краснореченского участкового лесничества Синегорского лесничества, северо-восточной границе кварталов 11, 18, 26, 34, северной границе кварталов 86, 87, северо-западной границе кварталов 84, 83 Краснореченского участкового лесничества Синегорского лесничества, северо-западной границе кварталов 76, 54, 32, 11, 1 Лесновского участкового лесничества Рудниковского лесничества, кварталов 177, 165, 153, 141, 129, 117, 105, 93, 81, 69, 58, 47, 36, 25, 14, 4, 1 Верхнесысольского участкового лесничества Рудниковского лесничества до северной оконечности квартала 1. Далее в юго-восточном направлении по северо-восточной границе кварталов 1-3, 8-12 Верхнесысольского участкового лесничества Рудниковского лесничества до юго-восточной оконечности квартала 425 Туруньинского участкового лесничества Кажимского лесничества, в которой сходятся границы Республики Коми, Пермского края и Кировской области.

Примечание. Описание границы составлено по листам-документам топографических карт масштаба 1:100 000, на которых прохождение границы завизировано должностными лицами и скреплено печатями (Р-39-141,142; Р-39-139,140; О-39-8; О-39-7; О-39-6; О-39-5; О-39-4; О-39-16; О-39-28; О-39-15; О-39-3; О-39-2; Р-39-133,134; Р-39-121,122; Р-39-109,110) и материалам лесоустройства Кажимского лесничества 2013 года, Лузского лесничества 1999, 2010, 2011 годов Опаринского лесничества 1999 года, Мурашинского лесничества 2000 года, Кировского лесничества Министерства обороны Российской Федерации 1992 года, Слободского лесничества 2001 года, Нагорского лесничества 2001, 2011, 2012, 2015 годов Синегорского лесничества 2002 года, Рудниковского лесничества 2002 года Географические координаты узловых точек представлены в WGS-84.

Примечание: (148) – номер поворотной точки в каталоге координат МСК-43

Приложение 2
к Соглашению между
Кировской областью
и Республикой Коми об
описании местоположения
границы между Кировской
областью и Республикой
Коми

**Картографическое описание
местоположения границы между субъектами Российской Федерации –
Кировской областью и Республикой Коми
(с территории Республики Коми)**

Граница Республики Коми с Кировской областью начинается от юго-восточной оконечности квартала 425 Туруньинского участкового лесничества Кажимского лесничества, в которой сходятся границы Республики Коми, Пермского края и Кировской области. Далее граница Республики Коми проходит в северо-западном направлении по юго-западной границе кварталов 425-423, 418-416, 397-394, 370, 368 до крайней восточной оконечности квартала 393. Далее, преимущественно в юго-западном направлении по юго-восточной границе кварталов 393, 415 Туруньинского участкового лесничества Кажимского лесничества, восточной границе кварталов 179, 217, 242, 267, 291, 315, 338, 361, 383, 403, 423, 443, 462, 471, 472, 481, 489, 496, 501, 502, 507, 508, 513 Кажимского участкового лесничества Кажимского лесничества, юго-восточной границе кварталов 517, 516, 519. Далее, преимущественно в северо-западном направлении, по юго-западной границе кварталов 518 Кажимского участкового лесничества Кажимского лесничества, 395, 391, 390, 381-377, 366-362, 342 Комского участкового лесничества Кажимского лесничества до восточной оконечности квартала 361. Далее, преимущественно в юго-западном направлении по юго-восточной границе кварталов 361, южной границе кварталов 360, 359 Комского участкового лесничества Кажимского лесничества, 239, 238, 289 Кобринского участкового лесничества Койгородского лесничества, юго-восточной границе кварталов 288, 338, 385, 432, 478, 523, 567, 610, восточной границе кварталов 609, 652, юго-восточной границе квартала 694, южной границе кварталов 733-730, юго-восточной границе кварталов 729, 728, 765-763, 794-791, 818, южной границе кварталов 817-815, юго-восточной границе кварталов 814, 837, 854, 853, восточной границе кварталов 870, 886, 902 до вершины с отметкой 202,8 м. Далее на запад по южной границе кварталов 902-887 до юго-западной оконечности

квартала 887 Кобринского участкового лесничества Койгородского лесничества. Далее, преимущественно в южном направлении, по восточной границе кварталов 64, 88, 112 Летского участкового лесничества Летского лесничества, северо-восточной границе кварталов 153, 195-197, восточной и южной границам квартала 242, южной границе квартала 241, юго-восточной границе кварталов 240, 282, южной границе кварталов 281-277, 328 Летского участкового лесничества Летского лесничества до северо-восточной оконечности квартала 2 Мутницкого участкового лесничества Летского лесничества. Далее, в том же направлении, по восточной границе кварталов 2, 12, 20, 29, 38, 50 Мутницкого участкового лесничества Летского лесничества, северной границе кварталов 5, 6 Слудского участкового лесничества Летского лесничества, восточной границе кварталов 6, 13, 15, 18, северной границе квартала 26, восточной границе кварталов 26, 34, 41, 47, 55, южной границе квартала 55 Слудского участкового лесничества Летского лесничества до пересечения с осью реки Летка. Далее по оси реки Летка вверх по течению до устья реки Булатовка. Далее по прямой на запад до восточной оконечности квартала 62 Кировского лесничества Министерства обороны Российской Федерации. Далее на юго-запад по юго-восточной границе кварталов 62, 61, затем на запад по южной границе кварталов 61-56 Кировского лесничества Министерства обороны Российской Федерации до точки с координатой $59^{\circ}12'59,69''$ СШ и $49^{\circ}31'25,03''$ ВД (208). Далее преимущественно на северо-запад по прямой до точки с координатой $59^{\circ}13'13,47''$ СШ и $49^{\circ}31'35,36''$ ВД (209), затем по прямой до точки с координатой $59^{\circ}13'30,53''$ СШ и $49^{\circ}31'34,51''$ ВД (210), затем по прямой до точки с координатой $59^{\circ}14'03,31''$ СШ и $49^{\circ}32'07,08''$ ВД (211), затем по прямой до точки с координатой $59^{\circ}14'46,28''$ СШ и $49^{\circ}30'25,99''$ ВД (213). Далее по прямой на северо-восток до пересечения с западной границей квартала 48 Слудского участкового лесничества Летского лесничества. Далее, преимущественно в северном направлении, по западной границе кварталов 48, 42, 35, 27, 19 до северо-западной оконечности квартала 19 Слудского участкового лесничества Летского лесничества. Далее по прямой на запад до юго-восточной оконечности квартала 75 Мутницкого участкового лесничества Летского лесничества. Далее в том же направлении по южной границе квартала 75-72, затем на север по западной границе квартала 72, на запад по южной границе кварталов 66-64, 54, 53, 63, 62. Далее на север по западной границе кварталов 62, 51 Мутницкого участкового лесничества, 73, 69, 67 Тылайского участкового лесничества Летского лесничества. Далее в западном направлении по южной границе кварталов 64-59 Тылайского участкового лесничества Летского лесничества до юго-западной оконечности

квартала 59. Далее по прямой на юго-запад до точки с координатой $59^{\circ}40'31,27''$ СШ и $48^{\circ}52'14,63''$ ВД (259), затем по прямой на запад до точки с координатой $59^{\circ}40'35,83''$ СШ и $48^{\circ}51'11,32''$ ВД (260), затем по прямой на юго-запад до точки с координатой $59^{\circ}40'26,79''$ СШ и $48^{\circ}50'31,94''$ ВД (261); затем по прямой на северо-запад до точки с координатой $59^{\circ}42'12,02''$ СШ и $48^{\circ}48'26,68''$ ВД (262), затем по прямой на юг с азимутом $190,45^{\circ}$ до пересечения с южной границей квартала 32. Далее на запад по южной границе кварталов 32-25 Тылайского участкового лесничества Летского лесничества. Далее, преимущественно в северном направлении, по западной границе кварталов 25, 15, 5 Тылайского участкового лесничества Летского лесничества, 133, 118, 102, 87, 71, 59 Верхолузского участкового лесничества Летского лесничества до северо-западной оконечности квартала 59. Далее по прямой на северо-запад до точки с координатой $60^{\circ}01'40,31''$ СШ и $48^{\circ}29'03,17''$ ВД (287), затем по прямой на север до точки с координатой $60^{\circ}05'37,22''$ СШ и $48^{\circ}28'54,41''$ ВД (289), затем в том же направлении, по прямой до точки с координатой $60^{\circ}07'59,58''$ СШ и $48^{\circ}28'18,53''$ ВД (290), затем по прямой до точки с координатой $60^{\circ}08'34,88''$ СШ и $48^{\circ}28'35,94''$ ВД (291), затем по прямой до точки с координатой $60^{\circ}11'49,12''$ СШ и $48^{\circ}29'30,38''$ ВД (292). Далее в северо-восточном направлении по прямой до юго-западной оконечности квартала 6 Верхолузского участкового лесничества Летского лесничества. Далее в том же направлении по северо-западной границе кварталов 6, 7, 1, западной границе квартала 2 Верхолузского участкового лесничества Летского лесничества, северо-западной границе квартала 183 Лоемского участкового лесничества Прилузского лесничества, западной границе кварталов 175, 167 Лоемского участкового лесничества Прилузского лесничества до точки с координатой $60^{\circ}21'20,35''$ СШ и $48^{\circ}47'06,68''$ ВД (302). Далее по прямой на северо-запад до точки с координатой $60^{\circ}22'26,34''$ СШ и $48^{\circ}43'55,13''$ ВД (303), затем по прямой в том же направлении до южной оконечности квартала 154 Лоемского участкового лесничества Прилузского лесничества. Далее на юг по восточной границе квартала 153 до его юго-восточной оконечности и далее в том же направлении по прямой до точки с координатой $60^{\circ}23'28,28''$ СШ и $48^{\circ}40'33,52''$ ВД (306). Далее на запад по прямой до точки с координатой $60^{\circ}24'03,98''$ СШ и $48^{\circ}31'47,43''$ ВД (307), затем на северо-восток по прямой до точки с координатой $60^{\circ}25'11,53''$ СШ и $48^{\circ}33'33,64''$ ВД (308), затем на восток по прямой до точки с координатой $60^{\circ}24'57,53''$ СШ и $48^{\circ}36'20,58''$ ВД (309), затем по прямой на северо-восток до точки с координатой $60^{\circ}25'27,73''$ СШ и $48^{\circ}37'56,16''$ ВД (310), затем по прямой на северо-запад с азимутом 331° до пересечения с осью реки Луза. Далее

по оси реки Луза вниз по течению 2,2 км, затем по прямой на север с азимутом 356° до точки с координатой $60^\circ 26' 10,02''$ СШ и $48^\circ 35' 57,87''$ ВД (331). Далее, преимущественно в северо-западном направлении, по прямой до точки с координатой $60^\circ 26' 31,27''$ СШ и $48^\circ 33' 56,50''$ ВД (332), далее по прямой до точки с координатой $60^\circ 27' 33,00''$ СШ и $48^\circ 33' 14,24''$ ВД (333), далее по прямой до точки с координатой $60^\circ 28' 24,04''$ СШ и $48^\circ 29' 49,26''$ ВД (334), далее по прямой до точки с координатой $60^\circ 28' 37,43''$ СШ и $48^\circ 29' 58,67''$ ВД (335), далее по прямой до точки с координатой $60^\circ 28' 50,26''$ СШ и $48^\circ 30' 51,08''$ ВД (336), далее по прямой до точки с координатой $60^\circ 29' 03,47''$ СШ и $48^\circ 30' 32,27''$ ВД (337), далее по прямой до точки с координатой $60^\circ 30' 21,77''$ СШ и $48^\circ 31' 15,23''$ ВД (338), далее по прямой до точки с координатой $60^\circ 30' 39,67''$ СШ и $48^\circ 30' 55,84''$ ВД (339), далее по прямой до точки с координатой $60^\circ 31' 05,91''$ СШ и $48^\circ 29' 49,13''$ ВД (340). Далее на северо-восток по северо-западной границе кварталов 99, 94 Лоемского участкового лесничества Прилузского лесничества, восточной границе квартала 95, далее в северо-западном направлении по юго-западной границе кварталов 88, 82, 71, 61, 50, 40, 31 и далее в том же направлении по прямой до точки с координатой $60^\circ 50' 10,52''$ СШ и $48^\circ 25' 18,25''$ ВД (355), в которой сходятся границы Республики Коми, Кировской области и Архангельской области.

Примечание. Описание границы составлено по листам-документам топографических карт масштаба 1:100 000, на которых прохождение границы завизировано должностными лицами и скреплено печатями (Р-39-141,142; Р-39-139,140; О-39-8; О-39-7; О-39-6; О-39-5; О-39-4; О-39-16; О-39-28; О-39-15; О-39-3; О-39-2; Р-39-133,134; Р-39-121,122; Р-39-109,110) и материалам лесоустройства Кажимского лесничества 2013 года, Койгородского лесничества 2013 года, Кировского лесничества Министерства обороны Российской Федерации 1992 года, Летского лесничества 2015 года, Прилузского лесничества 2006 года. Географические координаты узловых точек представлены в WGS-84.

Примечание: (355) – номер поворотной точки в каталоге координат МСК-11

Приложение 3
к Соглашению между
Кировской областью
и Республикой Коми об
описании местоположения
границы между Кировской
областью и Республикой
Коми

**Координатное описание
местоположения границы между субъектами Российской Федерации –
Кировской областью и Республикой Коми
(МСК-43)**

| КАТАЛОГ КООРДИНАТ | | |
|--------------------------|-----------|------------|
| МСК-43, зона 2 | | |
| №№ точек | X | Y |
| 1 | 834461,53 | 2134370,25 |
| 2 | 833986,51 | 2134468,63 |
| 3 | 830029,31 | 2135281,73 |
| 4 | 827273,88 | 2135887,18 |
| 5 | 827126,45 | 2135919,59 |
| 6 | 826449,79 | 2136066,74 |
| 7 | 826373,07 | 2136081,65 |
| 8 | 821329,86 | 2137193,27 |
| 9 | 818391,28 | 2137839,37 |
| 10 | 817802,75 | 2137943,09 |
| 11 | 816922,35 | 2138098,26 |
| 12 | 816083,13 | 2138246,16 |
| 13 | 815358,43 | 2138355,14 |
| 14 | 809793,25 | 2139453,28 |
| 15 | 802459,32 | 2140977,10 |
| 16 | 798916,38 | 2137353,99 |
| 17 | 798072,88 | 2138346,39 |
| 18 | 797509,72 | 2138625,10 |
| 19 | 795107,50 | 2137894,44 |
| 20 | 794689,92 | 2138169,01 |
| 21 | 794317,90 | 2137356,38 |
| 22 | 793907,93 | 2137199,69 |
| 23 | 792232,56 | 2140282,47 |
| 24 | 790302,92 | 2140870,64 |
| 25 | 789589,94 | 2142706,73 |

| КАТАЛОГ КООРДИНАТ | | |
|--------------------------|-----------|------------|
| МСК-43, зона 2 | | |
| №№ точек | X | Y |
| 26 | 789142,75 | 2142726,83 |
| 27 | 789209,41 | 2142834,05 |
| 28 | 789234,18 | 2142915,21 |
| 29 | 789241,52 | 2142991,48 |
| 30 | 789232,72 | 2143100,96 |
| 31 | 789216,12 | 2143194,50 |
| 32 | 789166,41 | 2143257,61 |
| 33 | 789109,94 | 2143315,16 |
| 34 | 789033,29 | 2143378,18 |
| 35 | 788906,69 | 2143447,79 |
| 36 | 788714,40 | 2143505,40 |
| 37 | 788557,71 | 2143538,62 |
| 38 | 788436,96 | 2143607,24 |
| 39 | 788362,79 | 2143695,85 |
| 40 | 788317,52 | 2143808,05 |
| 41 | 788309,92 | 2143916,43 |
| 42 | 788348,29 | 2144043,24 |
| 43 | 788400,94 | 2144128,30 |
| 44 | 788484,82 | 2144206,89 |
| 45 | 788618,65 | 2144280,96 |
| 46 | 788228,37 | 2144477,44 |
| 47 | 787336,96 | 2142987,71 |
| 48 | 787846,32 | 2140446,56 |
| 49 | 785805,72 | 2138757,60 |
| 50 | 784463,27 | 2146779,30 |

| КАТАЛОГ КООРДИНАТ | | |
|-------------------|-----------|------------|
| МСК-43, зона 2 | | |
| №№ точек | X | Y |
| 51 | 784742,15 | 2146837,15 |
| 52 | 785724,48 | 2147039,42 |
| 53 | 782460,18 | 2149813,54 |
| 54 | 780338,52 | 2152693,55 |
| 55 | 777894,79 | 2152203,21 |
| 56 | 776747,93 | 2151924,28 |
| 57 | 776105,23 | 2151783,08 |
| 58 | 775022,95 | 2150427,28 |
| 59 | 773919,87 | 2148980,53 |
| 60 | 771992,47 | 2146576,20 |
| 61 | 771349,19 | 2146462,33 |
| 62 | 767325,94 | 2141340,77 |
| 63 | 765063,38 | 2138523,41 |
| 64 | 763135,05 | 2135950,03 |
| 65 | 757151,76 | 2134922,77 |
| 66 | 756067,86 | 2134619,74 |
| 67 | 751646,34 | 2135035,47 |
| 68 | 749430,59 | 2135040,84 |
| 69 | 744312,56 | 2134941,71 |
| 70 | 743666,68 | 2135756,80 |
| 71 | 740062,10 | 2135788,32 |
| 72 | 736684,78 | 2135788,29 |
| 73 | 732744,96 | 2135782,10 |
| 74 | 730517,17 | 2135795,24 |
| 75 | 730041,71 | 2135508,17 |
| 76 | 730026,86 | 2135499,20 |
| 77 | 729615,63 | 2135692,05 |
| 78 | 726054,30 | 2135656,49 |
| 79 | 725989,60 | 2135657,06 |
| 80 | 721271,90 | 2135612,93 |
| 81 | 712866,73 | 2135505,43 |
| 82 | 712825,42 | 2135429,71 |
| 83 | 708554,49 | 2135662,41 |
| 84 | 708530,47 | 2135788,55 |
| 85 | 707513,15 | 2141032,25 |
| 86 | 707094,30 | 2143084,42 |
| 87 | 707275,99 | 2143127,31 |

| КАТАЛОГ КООРДИНАТ | | |
|-------------------|-----------|------------|
| МСК-43, зона 2 | | |
| №№ точек | X | Y |
| 88 | 707054,85 | 2144458,77 |
| 89 | 706267,66 | 2148568,60 |
| 90 | 705673,59 | 2151599,36 |
| 91 | 705774,11 | 2151619,78 |
| 92 | 706680,78 | 2151803,98 |
| 93 | 707129,87 | 2151888,81 |
| 94 | 707646,50 | 2152004,70 |
| 95 | 704339,84 | 2153879,40 |
| 96 | 704603,81 | 2154502,79 |
| 97 | 704437,34 | 2155489,92 |
| 98 | 705010,84 | 2155820,98 |
| 99 | 704482,92 | 2158580,78 |
| 100 | 703374,10 | 2164154,90 |
| 101 | 702644,48 | 2168455,25 |
| 102 | 694249,90 | 2166811,39 |
| 103 | 689960,30 | 2165968,24 |
| 104 | 682705,07 | 2164519,92 |
| 105 | 682585,05 | 2166512,13 |
| 106 | 682523,90 | 2167749,28 |
| 107 | 682524,05 | 2167853,48 |
| 108 | 682520,50 | 2167876,51 |
| 109 | 683424,30 | 2168326,33 |
| 110 | 683500,23 | 2168363,69 |
| 111 | 684424,25 | 2168817,42 |
| 112 | 685359,81 | 2170970,01 |
| 113 | 683253,69 | 2173600,18 |
| 114 | 683765,19 | 2174933,67 |
| 115 | 681682,03 | 2174590,47 |
| 116 | 681496,18 | 2175738,65 |
| 117 | 681491,29 | 2175767,02 |
| 118 | 681486,51 | 2175794,86 |
| 119 | 680423,22 | 2182237,07 |
| 120 | 679787,12 | 2182136,90 |
| 121 | 679784,67 | 2182186,97 |
| 122 | 679697,59 | 2182785,68 |
| 123 | 674202,64 | 2181864,65 |
| 124 | 673623,84 | 2184836,75 |

| КАТАЛОГ КООРДИНАТ | | |
|-------------------|-----------|------------|
| МСК-43, зона 2 | | |
| №№ точек | X | Y |
| 125 | 672812,53 | 2188833,37 |
| 126 | 672511,42 | 2190294,38 |
| 127 | 672242,36 | 2193657,15 |
| 128 | 672159,84 | 2194587,38 |
| 129 | 671578,16 | 2194484,04 |
| 130 | 670383,03 | 2194271,71 |
| 131 | 669295,97 | 2194062,74 |
| 132 | 667578,71 | 2193749,86 |
| 133 | 665842,90 | 2193437,09 |
| 134 | 664107,06 | 2193119,70 |
| 135 | 662366,69 | 2192816,24 |
| 136 | 658458,77 | 2192055,21 |
| 137 | 658091,62 | 2191961,59 |
| 138 | 657969,69 | 2191974,98 |
| 139 | 657280,25 | 2191854,37 |
| 140 | 657186,10 | 2191601,44 |
| 141 | 656408,88 | 2190997,42 |
| 142 | 656343,67 | 2190946,74 |
| 143 | 655895,63 | 2190598,54 |
| 144 | 655711,19 | 2190814,03 |
| 145 | 654541,36 | 2192180,72 |
| 146 | 653535,01 | 2191648,58 |
| 147 | 653007,04 | 2191654,05 |
| 148 | 652583,16 | 2191483,54 |
| 149 | 652080,32 | 2194259,02 |
| 150 | 651784,10 | 2195801,68 |
| 151 | 651524,56 | 2197234,73 |
| 152 | 650885,27 | 2200509,60 |
| 153 | 650409,74 | 2203151,50 |
| 154 | 650598,12 | 2203194,76 |
| 155 | 651305,35 | 2204408,96 |
| 156 | 652876,23 | 2205455,47 |
| 157 | 652769,31 | 2205709,50 |
| 158 | 652741,06 | 2205723,53 |
| 159 | 652729,96 | 2205745,55 |
| 160 | 652724,98 | 2205770,59 |
| 161 | 652722,30 | 2205807,60 |

| КАТАЛОГ КООРДИНАТ | | |
|-------------------|-----------|------------|
| МСК-43, зона 2 | | |
| №№ точек | X | Y |
| 162 | 652730,34 | 2205849,46 |
| 163 | 652750,14 | 2205914,11 |
| 164 | 652749,88 | 2205947,55 |
| 165 | 652749,35 | 2206015,63 |
| 166 | 652736,68 | 2206109,89 |
| 167 | 652717,06 | 2206176,62 |
| 168 | 652690,31 | 2206237,32 |
| 169 | 652652,83 | 2206295,57 |
| 170 | 652611,70 | 2206363,32 |
| 171 | 652588,13 | 2206395,62 |
| 172 | 652570,49 | 2206440,64 |
| 173 | 652564,16 | 2206487,17 |
| 174 | 652558,01 | 2206509,82 |
| 175 | 652447,00 | 2206808,75 |
| 176 | 652416,56 | 2206883,76 |
| 177 | 652380,29 | 2206940,81 |
| 178 | 652352,34 | 2207002,70 |
| 179 | 652335,16 | 2207061,09 |
| 180 | 652323,87 | 2207131,47 |
| 181 | 652328,19 | 2207191,23 |
| 182 | 652337,46 | 2207228,33 |
| 183 | 652355,14 | 2207258,32 |
| 184 | 652378,90 | 2207275,22 |
| 185 | 652403,93 | 2207281,40 |
| 186 | 652430,23 | 2207278,01 |
| 187 | 652457,80 | 2207265,08 |
| 188 | 652487,87 | 2207237,86 |
| 189 | 652519,25 | 2207196,29 |
| 190 | 652559,04 | 2207147,63 |
| 191 | 652596,35 | 2207110,89 |
| 192 | 652626,40 | 2207087,24 |
| 193 | 652676,73 | 2207064,93 |
| 194 | 652744,94 | 2207048,74 |
| 195 | 652827,47 | 2207033,86 |
| 196 | 652899,14 | 2207033,21 |
| 197 | 652919,44 | 2207033,37 |
| 198 | 652933,68 | 2207045,43 |

| КАТАЛОГ КООРДИНАТ | | |
|-------------------|-----------|------------|
| МСК-43, зона 2 | | |
| №№ точек | X | Y |
| 199 | 652985,09 | 2207192,74 |
| 200 | 652981,26 | 2207224,95 |
| 201 | 652967,96 | 2207245,16 |
| 202 | 652949,95 | 2207258,16 |
| 203 | 652918,78 | 2207272,25 |
| 204 | 652884,10 | 2207277,95 |
| 205 | 652863,69 | 2207290,93 |
| 206 | 652831,29 | 2207310,98 |
| 207 | 652791,64 | 2207340,53 |
| 208 | 652731,64 | 2207378,29 |
| 209 | 652712,48 | 2207384,11 |
| 210 | 652692,19 | 2207382,76 |
| 211 | 652631,31 | 2207377,51 |
| 212 | 652603,82 | 2207380,88 |
| 213 | 652588,19 | 2207393,90 |
| 214 | 652572,37 | 2207430,80 |
| 215 | 652547,91 | 2207505,86 |
| 216 | 652529,42 | 2207579,77 |
| 217 | 652505,06 | 2207639,30 |
| 218 | 652488,13 | 2207666,64 |
| 219 | 652468,40 | 2207683,43 |
| 220 | 652420,52 | 2207697,40 |
| 221 | 652062,70 | 2207695,60 |
| 222 | 652021,46 | 2207687,77 |
| 223 | 651982,88 | 2207669,90 |
| 224 | 651953,24 | 2207640,99 |
| 225 | 651920,15 | 2207596,55 |
| 226 | 651891,81 | 2207554,52 |
| 227 | 651849,35 | 2207484,92 |
| 228 | 651692,19 | 2208238,51 |
| 229 | 662080,78 | 2210196,91 |
| 230 | 665204,49 | 2210783,07 |
| 231 | 668388,46 | 2211368,82 |
| 232 | 668749,52 | 2209234,00 |
| 233 | 681416,47 | 2211660,84 |
| 234 | 681838,64 | 2209655,41 |
| 235 | 682271,08 | 2207521,97 |

| КАТАЛОГ КООРДИНАТ | | |
|-------------------|-----------|------------|
| МСК-43, зона 2 | | |
| №№ точек | X | Y |
| 236 | 694641,77 | 2209894,35 |
| 237 | 701216,06 | 2211226,91 |
| 238 | 701217,61 | 2211240,63 |
| 239 | 701266,48 | 2212015,01 |
| 240 | 701421,61 | 2214206,41 |
| 241 | 701449,75 | 2214832,24 |
| 242 | 701469,18 | 2215577,67 |
| 243 | 701485,52 | 2217866,91 |
| 244 | 702862,54 | 2219060,76 |
| 245 | 703274,08 | 2220043,43 |
| 246 | 702974,42 | 2221664,75 |
| 247 | 702771,90 | 2222868,87 |
| 248 | 703007,92 | 2223471,27 |
| 249 | 703820,42 | 2223953,76 |
| 250 | 705970,28 | 2221696,91 |
| 251 | 706044,70 | 2221618,79 |
| 252 | 706175,17 | 2221481,82 |
| 253 | 706215,07 | 2221439,94 |
| 254 | 706303,03 | 2221347,60 |
| 255 | 706311,71 | 2221338,48 |
| 256 | 706999,99 | 2220615,95 |
| 257 | 707017,76 | 2220597,30 |
| 258 | 707147,84 | 2220459,45 |
| 259 | 707151,11 | 2220441,43 |
| 260 | 707281,08 | 2219699,55 |
| 261 | 707908,82 | 2219046,24 |
| 262 | 707966,18 | 2219041,92 |
| 263 | 708724,25 | 2218179,77 |
| 264 | 709285,10 | 2218083,96 |
| 265 | 711754,28 | 2217663,11 |
| 266 | 711889,17 | 2218038,14 |
| 267 | 714899,02 | 2218619,50 |
| 268 | 714444,25 | 2220744,94 |
| 269 | 714027,61 | 2222792,52 |
| 270 | 713624,74 | 2224785,92 |
| 271 | 713130,67 | 2227237,30 |
| 272 | 711423,31 | 2234333,46 |

| КАТАЛОГ КООРДИНАТ | | |
|-------------------|-----------|------------|
| МСК-43, зона 2 | | |
| №№ точек | X | Y |
| 273 | 713501,88 | 2234711,01 |
| 274 | 717764,86 | 2235439,35 |
| 275 | 718078,04 | 2236019,86 |
| 276 | 721515,56 | 2241822,59 |
| 277 | 721074,55 | 2245688,87 |
| 278 | 721567,04 | 2247558,12 |
| 279 | 722057,29 | 2249483,12 |
| 280 | 723120,62 | 2253545,27 |
| 281 | 723457,39 | 2254862,03 |
| 282 | 724011,17 | 2256963,39 |
| 283 | 725024,11 | 2260467,55 |
| 284 | 723893,20 | 2263034,20 |
| 285 | 724284,01 | 2265671,91 |
| 286 | 725717,49 | 2267583,03 |
| 287 | 726886,56 | 2268190,90 |
| 288 | 728338,62 | 2267805,24 |
| 289 | 729502,61 | 2268123,24 |
| 290 | 729909,79 | 2268551,63 |
| 291 | 730887,91 | 2270299,82 |
| 292 | 732546,79 | 2271347,67 |
| 293 | 734522,46 | 2272587,28 |
| 294 | 736207,77 | 2273634,86 |
| 295 | 737732,38 | 2274573,65 |
| 296 | 738340,64 | 2274952,26 |
| 297 | 740215,09 | 2276131,69 |
| 298 | 741693,18 | 2277031,94 |
| 299 | 742039,58 | 2277282,39 |
| 300 | 742977,17 | 2277870,68 |
| 301 | 743004,53 | 2277883,84 |
| 302 | 743531,37 | 2279641,86 |
| 303 | 743999,23 | 2281137,14 |
| 304 | 744110,95 | 2281505,42 |
| 305 | 744156,93 | 2281654,94 |
| 306 | 743633,82 | 2282487,59 |
| 307 | 745036,55 | 2285172,07 |
| 308 | 742419,69 | 2289924,13 |
| 309 | 741379,70 | 2291879,46 |

| КАТАЛОГ КООРДИНАТ | | |
|-------------------|-----------|------------|
| МСК-43, зона 2 | | |
| №№ точек | X | Y |
| 310 | 739202,09 | 2296975,95 |
| 311 | 732960,41 | 2298640,73 |
| 312 | 732919,97 | 2298659,22 |
| 313 | 731363,27 | 2299661,36 |
| 314 | 731530,75 | 2300195,91 |
| 315 | 731563,04 | 2300298,95 |
| 316 | 731184,15 | 2300566,02 |
| 317 | 730223,27 | 2301248,93 |
| 318 | 732419,64 | 2303546,01 |
| 319 | 732322,42 | 2303760,23 |
| 320 | 732915,39 | 2305057,29 |
| 321 | 733328,35 | 2305952,59 |
| 322 | 733406,74 | 2306125,41 |
| 323 | 736369,85 | 2307900,24 |
| 324 | 737425,66 | 2308505,63 |
| 325 | 738976,85 | 2309296,43 |
| 326 | 739151,59 | 2309555,77 |
| 327 | 739479,37 | 2309792,41 |
| 328 | 740021,51 | 2310107,16 |
| 329 | 740145,41 | 2310146,35 |
| 330 | 740330,31 | 2310280,66 |
| 331 | 741295,05 | 2310923,56 |
| 332 | 743641,63 | 2312633,02 |
| 333 | 744561,23 | 2313365,51 |
| 334 | 744722,69 | 2313505,16 |
| 335 | 749756,60 | 2317807,92 |
| 336 | 749801,73 | 2317840,54 |
| 337 | 751796,49 | 2318720,80 |
| 338 | 753591,19 | 2319525,46 |
| 339 | 758532,06 | 2321658,27 |
| 340 | 758731,68 | 2321741,96 |
| 341 | 760438,80 | 2322473,12 |
| 342 | 761240,13 | 2322797,94 |
| 343 | 761479,66 | 2322711,44 |
| 344 | 763035,97 | 2323760,27 |
| 345 | 764134,32 | 2324575,01 |
| 346 | 764803,40 | 2324995,87 |

| КАТАЛОГ КООРДИНАТ | | |
|--------------------------|-----------|------------|
| МСК-43, зона 2 | | |
| №№ точек | X | Y |
| 347 | 768692,61 | 2327359,96 |
| 348 | 769903,00 | 2328107,20 |
| 349 | 771396,32 | 2329008,01 |
| 350 | 771859,75 | 2329713,62 |
| 351 | 771910,31 | 2329789,97 |

| КАТАЛОГ КООРДИНАТ | | |
|--------------------------|-----------|------------|
| МСК-43, зона 2 | | |
| №№ точек | X | Y |
| 352 | 774770,12 | 2333872,37 |
| 353 | 772505,67 | 2337566,41 |
| 354 | 766327,84 | 2347583,23 |
| 355 | 766063,32 | 2348013,50 |

Приложение 4
к Соглашению между
Кировской областью
и Республикой Коми об
описании местоположения
границы между Кировской
областью и Республикой
Коми

**Координатное описание
местоположения границы между субъектами Российской Федерации –
Кировской областью и Республикой Коми
(МСК-11)**

| КАТАЛОГ КООРДИНАТ | | |
|-------------------|-----------|------------|
| МСК-11, зона 4 | | |
| №№ точек | X | Y |
| 1 | 470628,58 | 4526637,01 |
| 2 | 470889,74 | 4526204,65 |
| 3 | 476989,39 | 4516139,00 |
| 4 | 479224,98 | 4512427,07 |
| 5 | 476333,08 | 4508366,93 |
| 6 | 476281,92 | 4508290,97 |
| 7 | 475812,95 | 4507588,97 |
| 8 | 474312,52 | 4506699,82 |
| 9 | 473096,24 | 4505962,04 |
| 10 | 469188,39 | 4503628,32 |
| 11 | 468515,99 | 4503212,69 |
| 12 | 467411,23 | 4502406,52 |
| 13 | 465846,66 | 4501369,84 |
| 14 | 465607,80 | 4501458,22 |
| 15 | 464803,91 | 4501139,66 |
| 16 | 463091,02 | 4500421,83 |
| 17 | 462890,73 | 4500339,70 |
| 18 | 457933,04 | 4498245,48 |
| 19 | 456131,99 | 4497454,83 |
| 20 | 454130,30 | 4496590,14 |
| 21 | 454084,91 | 4496557,88 |
| 22 | 449017,24 | 4492294,35 |
| 23 | 448854,68 | 4492155,96 |
| 24 | 447929,34 | 4491430,64 |

| КАТАЛОГ КООРДИНАТ | | |
|-------------------|-----------|------------|
| МСК-11, зона 4 | | |
| №№ точек | X | Y |
| 25 | 445569,35 | 4489739,47 |
| 26 | 444599,56 | 4489104,09 |
| 27 | 444413,61 | 4488971,22 |
| 28 | 444289,40 | 4488933,00 |
| 29 | 443744,79 | 4488622,48 |
| 30 | 443415,16 | 4488388,39 |
| 31 | 443238,39 | 4488130,41 |
| 32 | 441680,99 | 4487351,71 |
| 33 | 440620,43 | 4486754,55 |
| 34 | 437643,40 | 4485002,82 |
| 35 | 437563,66 | 4484830,61 |
| 36 | 437143,71 | 4483938,51 |
| 37 | 436540,60 | 4482646,06 |
| 38 | 436636,15 | 4482431,08 |
| 39 | 434421,82 | 4480151,10 |
| 40 | 435377,38 | 4479460,68 |
| 41 | 435754,19 | 4479190,65 |
| 42 | 435721,10 | 4479087,86 |
| 43 | 435549,45 | 4478554,61 |
| 44 | 437098,35 | 4477540,30 |
| 45 | 437138,64 | 4477521,50 |
| 46 | 443367,41 | 4475807,96 |
| 47 | 445505,23 | 4470694,41 |
| 48 | 446529,96 | 4468730,93 |

| КАТАЛОГ КООРДИНАТ | | |
|-------------------|-----------|------------|
| МСК-11, зона 4 | | |
| №№ точек | X | Y |
| 49 | 449109,71 | 4463958,40 |
| 50 | 447686,00 | 4461284,87 |
| 51 | 448202,60 | 4460448,13 |
| 52 | 448155,45 | 4460298,97 |
| 53 | 448040,86 | 4459931,56 |
| 54 | 447561,31 | 4458439,94 |
| 55 | 447020,74 | 4456686,03 |
| 56 | 446993,28 | 4456673,09 |
| 57 | 446051,09 | 4456092,12 |
| 58 | 445702,73 | 4455844,38 |
| 59 | 444217,62 | 4454955,67 |
| 60 | 442333,96 | 4453790,89 |
| 61 | 441722,74 | 4453417,03 |
| 62 | 440190,81 | 4452490,14 |
| 63 | 438497,33 | 4451455,72 |
| 64 | 436511,99 | 4450231,54 |
| 65 | 434844,94 | 4449196,64 |
| 66 | 433853,19 | 4447456,10 |
| 67 | 433442,67 | 4447030,89 |
| 68 | 432276,20 | 4446721,97 |
| 69 | 430827,16 | 4447118,96 |
| 70 | 429653,36 | 4446520,21 |
| 71 | 428204,99 | 4444620,29 |
| 72 | 427793,61 | 4441985,65 |
| 73 | 428904,49 | 4439410,21 |
| 74 | 427864,23 | 4435914,00 |
| 75 | 427294,08 | 4433816,99 |
| 76 | 426947,04 | 4432502,88 |
| 77 | 425852,06 | 4428449,10 |
| 78 | 425346,81 | 4426527,96 |
| 79 | 424839,76 | 4424662,60 |
| 80 | 425250,61 | 4420792,97 |
| 81 | 421767,95 | 4415017,20 |
| 82 | 421450,26 | 4414439,15 |
| 83 | 417181,73 | 4413744,05 |
| 84 | 415100,29 | 4413382,71 |
| 85 | 416752,31 | 4406273,48 |

| КАТАЛОГ КООРДИНАТ | | |
|-------------------|-----------|------------|
| МСК-11, зона 4 | | |
| №№ точек | X | Y |
| 86 | 417227,26 | 4403818,35 |
| 87 | 417614,59 | 4401821,88 |
| 88 | 418015,26 | 4399771,14 |
| 89 | 418453,45 | 4397642,24 |
| 90 | 415439,20 | 4397084,36 |
| 91 | 415301,39 | 4396710,40 |
| 92 | 412835,60 | 4397150,46 |
| 93 | 412275,52 | 4397250,63 |
| 94 | 411524,19 | 4398118,65 |
| 95 | 411466,87 | 4398123,42 |
| 96 | 410844,24 | 4398781,59 |
| 97 | 410720,05 | 4399524,45 |
| 98 | 410716,92 | 4399542,49 |
| 99 | 410587,92 | 4399681,35 |
| 100 | 410570,30 | 4399700,14 |
| 101 | 409887,67 | 4400428,00 |
| 102 | 409879,06 | 4400437,18 |
| 103 | 409791,83 | 4400530,21 |
| 104 | 409752,25 | 4400572,39 |
| 105 | 409622,85 | 4400710,37 |
| 106 | 409549,05 | 4400789,07 |
| 107 | 407416,84 | 4403062,57 |
| 108 | 406600,61 | 4402586,42 |
| 109 | 406359,92 | 4401985,88 |
| 110 | 406553,06 | 4400780,23 |
| 111 | 406840,08 | 4399156,65 |
| 112 | 406420,91 | 4398177,22 |
| 113 | 405034,66 | 4396994,14 |
| 114 | 405000,50 | 4394705,13 |
| 115 | 404975,27 | 4393959,88 |
| 116 | 404942,27 | 4393334,30 |
| 117 | 404770,09 | 4391144,21 |
| 118 | 404715,19 | 4390370,24 |
| 119 | 404713,54 | 4390356,54 |
| 120 | 398129,20 | 4389075,19 |
| 121 | 385740,68 | 4386799,08 |
| 122 | 385324,83 | 4388935,77 |

| КАТАЛОГ КООРДИНАТ | | |
|-------------------|-----------|------------|
| МСК-11, зона 4 | | |
| №№ точек | X | Y |
| 123 | 384918,26 | 4390944,39 |
| 124 | 372233,08 | 4388616,00 |
| 125 | 371888,60 | 4390753,52 |
| 126 | 368700,24 | 4390192,50 |
| 127 | 365572,13 | 4389630,59 |
| 128 | 355168,87 | 4387752,80 |
| 129 | 355320,18 | 4386998,03 |
| 130 | 355363,18 | 4387067,30 |
| 131 | 355391,84 | 4387109,10 |
| 132 | 355425,28 | 4387153,29 |
| 133 | 355455,14 | 4387181,96 |
| 134 | 355493,86 | 4387199,53 |
| 135 | 355535,16 | 4387207,04 |
| 136 | 355892,97 | 4387206,07 |
| 137 | 355940,74 | 4387191,73 |
| 138 | 355960,34 | 4387174,79 |
| 139 | 355977,06 | 4387147,32 |
| 140 | 356000,95 | 4387087,60 |
| 141 | 356018,87 | 4387013,56 |
| 142 | 356042,75 | 4386938,31 |
| 143 | 356058,28 | 4386901,29 |
| 144 | 356073,81 | 4386888,15 |
| 145 | 356101,27 | 4386884,57 |
| 146 | 356162,19 | 4386889,34 |
| 147 | 356182,49 | 4386890,54 |
| 148 | 356201,60 | 4386884,57 |
| 149 | 356261,31 | 4386846,35 |
| 150 | 356300,73 | 4386816,49 |
| 151 | 356332,97 | 4386796,19 |
| 152 | 356353,28 | 4386783,05 |
| 153 | 356387,91 | 4386777,08 |
| 154 | 356418,97 | 4386762,75 |
| 155 | 356436,88 | 4386749,61 |
| 156 | 356450,02 | 4386729,30 |
| 157 | 356453,60 | 4386697,06 |
| 158 | 356401,05 | 4386550,16 |
| 159 | 356386,72 | 4386538,21 |

| КАТАЛОГ КООРДИНАТ | | |
|-------------------|-----------|------------|
| МСК-11, зона 4 | | |
| №№ точек | X | Y |
| 160 | 356366,42 | 4386538,21 |
| 161 | 356294,76 | 4386539,41 |
| 162 | 356212,35 | 4386554,93 |
| 163 | 356144,27 | 4386571,65 |
| 164 | 356094,11 | 4386594,35 |
| 165 | 356064,25 | 4386618,23 |
| 166 | 356027,23 | 4386655,26 |
| 167 | 355987,81 | 4386704,22 |
| 168 | 355956,76 | 4386746,03 |
| 169 | 355926,90 | 4386773,49 |
| 170 | 355899,43 | 4386786,63 |
| 171 | 355873,16 | 4386790,22 |
| 172 | 355848,08 | 4386784,24 |
| 173 | 355824,19 | 4386767,52 |
| 174 | 355806,28 | 4386737,67 |
| 175 | 355796,72 | 4386700,64 |
| 176 | 355791,94 | 4386640,92 |
| 177 | 355802,69 | 4386570,46 |
| 178 | 355819,41 | 4386511,94 |
| 179 | 355846,88 | 4386449,83 |
| 180 | 355882,71 | 4386392,50 |
| 181 | 355912,57 | 4386317,26 |
| 182 | 356021,25 | 4386017,49 |
| 183 | 356027,23 | 4385994,79 |
| 184 | 356033,20 | 4385948,21 |
| 185 | 356050,49 | 4385903,06 |
| 186 | 356073,81 | 4385870,58 |
| 187 | 356114,41 | 4385802,51 |
| 188 | 356151,44 | 4385743,98 |
| 189 | 356177,71 | 4385683,07 |
| 190 | 356196,82 | 4385616,19 |
| 191 | 356208,76 | 4385521,84 |
| 192 | 356208,76 | 4385453,76 |
| 193 | 356208,76 | 4385420,32 |
| 194 | 356188,46 | 4385355,83 |
| 195 | 356180,10 | 4385314,03 |
| 196 | 356182,49 | 4385277,00 |

| КАТАЛОГ КООРДИНАТ | | |
|-------------------|-----------|------------|
| МСК-11, зона 4 | | |
| №№ точек | X | Y |
| 197 | 356187,27 | 4385251,92 |
| 198 | 356198,20 | 4385229,82 |
| 199 | 356226,34 | 4385215,57 |
| 200 | 356331,29 | 4384960,73 |
| 201 | 354752,38 | 4383926,44 |
| 202 | 354035,79 | 4382717,78 |
| 203 | 353847,08 | 4382675,98 |
| 204 | 354302,12 | 4380030,54 |
| 205 | 354916,01 | 4376750,91 |
| 206 | 355164,43 | 4375315,93 |
| 207 | 355448,68 | 4373771,06 |
| 208 | 355929,99 | 4370991,86 |
| 209 | 356355,17 | 4371159,07 |
| 210 | 356883,06 | 4371149,51 |
| 211 | 357893,47 | 4371673,82 |
| 212 | 359052,64 | 4370298,15 |
| 213 | 359235,40 | 4370081,25 |
| 214 | 359686,11 | 4370425,95 |
| 215 | 359751,71 | 4370476,12 |
| 216 | 360533,56 | 4371074,08 |
| 217 | 360629,67 | 4371326,27 |
| 218 | 361320,00 | 4371441,53 |
| 219 | 361441,82 | 4371427,19 |
| 220 | 361809,67 | 4371517,96 |
| 221 | 365723,25 | 4372248,65 |
| 222 | 367465,87 | 4372538,59 |
| 223 | 369204,07 | 4372842,50 |
| 224 | 370942,20 | 4373141,79 |
| 225 | 372661,79 | 4373441,32 |
| 226 | 373750,40 | 4373641,85 |
| 227 | 374947,11 | 4373844,89 |
| 228 | 375529,56 | 4373943,71 |
| 229 | 375604,85 | 4373012,89 |
| 230 | 375847,79 | 4369648,24 |
| 231 | 376137,55 | 4368184,99 |
| 232 | 376917,78 | 4364182,33 |
| 233 | 377473,47 | 4361205,94 |

| КАТАЛОГ КООРДИНАТ | | |
|-------------------|-----------|------------|
| МСК-11, зона 4 | | |
| №№ точек | X | Y |
| 234 | 382975,20 | 4362084,24 |
| 235 | 383057,62 | 4361484,89 |
| 236 | 383059,68 | 4361434,81 |
| 237 | 383696,52 | 4361530,03 |
| 238 | 384709,69 | 4355080,02 |
| 239 | 384714,26 | 4355052,14 |
| 240 | 384718,93 | 4355023,73 |
| 241 | 384895,84 | 4353874,19 |
| 242 | 386981,52 | 4354201,19 |
| 243 | 386459,69 | 4352871,77 |
| 244 | 388545,22 | 4350225,43 |
| 245 | 387593,00 | 4348080,28 |
| 246 | 386665,53 | 4347633,76 |
| 247 | 386589,32 | 4347597,00 |
| 248 | 385682,09 | 4347154,23 |
| 249 | 385685,46 | 4347131,18 |
| 250 | 385684,50 | 4347026,99 |
| 251 | 385736,04 | 4345789,46 |
| 252 | 385840,57 | 4343796,48 |
| 253 | 393106,47 | 4345188,30 |
| 254 | 397402,29 | 4345998,03 |
| 255 | 405809,00 | 4347576,45 |
| 256 | 406505,09 | 4343270,76 |
| 257 | 407570,43 | 4337688,47 |
| 258 | 408076,82 | 4334924,80 |
| 259 | 407500,79 | 4334598,23 |
| 260 | 407659,56 | 4333609,89 |
| 261 | 407390,76 | 4332988,61 |
| 262 | 410682,53 | 4331088,34 |
| 263 | 410165,04 | 4330976,48 |
| 264 | 409715,33 | 4330895,15 |
| 265 | 408807,31 | 4330718,03 |
| 266 | 408706,64 | 4330698,39 |
| 267 | 409277,06 | 4327663,28 |
| 268 | 410032,18 | 4323547,71 |
| 269 | 410242,93 | 4322214,66 |
| 270 | 410060,92 | 4322173,18 |

| КАТАЛОГ КООРДИНАТ | | |
|-------------------|-----------|------------|
| МСК-11, зона 4 | | |
| №№ точек | X | Y |
| 271 | 410463,75 | 4320117,95 |
| 272 | 411440,14 | 4314866,85 |
| 273 | 411463,17 | 4314740,54 |
| 274 | 415731,86 | 4314474,59 |
| 275 | 415773,75 | 4314549,99 |
| 276 | 424178,91 | 4314591,97 |
| 277 | 428896,48 | 4314599,30 |
| 278 | 428961,16 | 4314598,23 |
| 279 | 432522,41 | 4314606,00 |
| 280 | 432932,10 | 4314409,96 |
| 281 | 432947,01 | 4314418,82 |
| 282 | 433424,67 | 4314702,15 |
| 283 | 435652,13 | 4314671,62 |
| 284 | 439591,60 | 4314647,06 |
| 285 | 442968,58 | 4314620,72 |
| 286 | 446572,55 | 4314561,04 |
| 287 | 447211,99 | 4313740,99 |
| 288 | 452330,28 | 4313800,11 |
| 289 | 454545,76 | 4313777,42 |
| 290 | 458963,58 | 4313327,16 |
| 291 | 460049,74 | 4313621,68 |
| 292 | 466040,47 | 4314602,02 |
| 293 | 467988,75 | 4317160,05 |
| 294 | 470273,14 | 4319959,43 |
| 295 | 474336,11 | 4325049,00 |
| 296 | 474980,22 | 4325157,82 |
| 297 | 476926,28 | 4327546,83 |
| 298 | 478040,59 | 4328984,81 |
| 299 | 479133,40 | 4330332,01 |
| 300 | 479777,15 | 4330468,16 |
| 301 | 480926,09 | 4330738,08 |
| 302 | 483373,44 | 4331209,22 |
| 303 | 485472,34 | 4328312,84 |
| 304 | 488714,59 | 4325513,38 |
| 305 | 487730,76 | 4325318,83 |
| 306 | 487451,46 | 4325263,17 |
| 307 | 488730,87 | 4317231,71 |

| КАТАЛОГ КООРДИНАТ | | |
|-------------------|-----------|------------|
| МСК-11, зона 4 | | |
| №№ точек | X | Y |
| 308 | 490784,52 | 4318904,50 |
| 309 | 490295,14 | 4321449,40 |
| 310 | 491198,15 | 4322932,00 |
| 311 | 491586,85 | 4322732,48 |
| 312 | 491452,45 | 4322659,46 |
| 313 | 491367,97 | 4322581,54 |
| 314 | 491314,65 | 4322496,90 |
| 315 | 491275,29 | 4322370,40 |
| 316 | 491282,04 | 4322261,97 |
| 317 | 491326,43 | 4322149,43 |
| 318 | 491399,90 | 4322060,25 |
| 319 | 491520,10 | 4321990,68 |
| 320 | 491676,51 | 4321956,24 |
| 321 | 491868,33 | 4321897,13 |
| 322 | 491994,37 | 4321826,53 |
| 323 | 492070,52 | 4321762,91 |
| 324 | 492126,53 | 4321704,93 |
| 325 | 492175,74 | 4321641,43 |
| 326 | 492191,61 | 4321547,77 |
| 327 | 492199,55 | 4321438,23 |
| 328 | 492191,61 | 4321362,03 |
| 329 | 492166,21 | 4321281,07 |
| 330 | 492098,71 | 4321174,38 |
| 331 | 492545,70 | 4321150,78 |
| 332 | 493244,21 | 4319309,27 |
| 333 | 495169,05 | 4318706,02 |
| 334 | 496820,06 | 4315610,39 |
| 335 | 497231,22 | 4315763,85 |
| 336 | 497609,58 | 4316573,48 |
| 337 | 498024,97 | 4316295,66 |
| 338 | 500432,68 | 4317007,39 |
| 339 | 500993,60 | 4316724,29 |
| 340 | 501829,23 | 4315725,37 |
| 341 | 505400,27 | 4319320,30 |
| 342 | 512721,51 | 4317739,01 |
| 343 | 518277,52 | 4316597,23 |
| 344 | 519001,29 | 4316482,57 |

| КАТАЛОГ КООРДИНАТ | | |
|--------------------------|-----------|------------|
| МСК-11, зона 4 | | |
| №№ точек | X | Y |
| 345 | 519839,26 | 4316328,08 |
| 346 | 520718,36 | 4316166,01 |
| 347 | 521306,01 | 4316057,67 |
| 348 | 524239,22 | 4315388,52 |
| 349 | 529273,18 | 4314237,33 |
| 350 | 529349,78 | 4314221,81 |
| 351 | 530025,21 | 4314069,35 |
| 352 | 530172,37 | 4314035,79 |
| 353 | 532922,76 | 4313408,71 |
| 354 | 536873,16 | 4312564,53 |
| 355 | 537347,36 | 4312462,42 |

ПОЯСНИТЕЛЬНАЯ ЗАПИСКА
к проекту закона Кировской области «Об утверждении Соглашения
об описании местоположения границы между Кировской областью
и Республикой Коми»

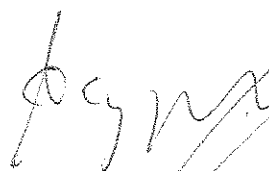
Проект закона Кировской области «Об утверждении Соглашения об описании местоположения границы между Кировской областью и Республикой Коми» (далее – законопроект) разработан в целях определения местоположения границы между субъектами Российской Федерации Кировской областью и Республикой Коми для дальнейшего направления сведений о границе в Единый государственный реестр недвижимости (далее – ЕГРН) для постановки на государственный кадастровый учет в качестве объекта землеустройства.

Во исполнение подпункта «а» пункта 3 Перечня поручений Президента Российской Федерации от 05.12.2016 № Пр-2347ГС и пункта 5.2.5 Методических рекомендаций, утвержденных Первым заместителем Председателя Правительства Российской Федерации Шуваловым И.И. от 31.01.2017 № 717п-П13 23.08.2018 Губернатором – Председателем Правительства Кировской области Васильевым И.В. утверждена «дорожная карта» по внедрению целевых моделей упрощения процедур ведения бизнеса и повышения инвестиционной привлекательности на территории Кировской области (далее – «дорожная карта»).


В рамках выполнения показателя 1.3 «Внесение в Единый государственный реестр недвижимости сведений о границах административно-территориальных образований» целевой модели № 3 «Постановка на кадастровый учет земельных участков и объектов недвижимого имущества», установленного «дорожной картой», министерством имущественных отношений и инвестиционной политики Кировской области обеспечивается проведение работ по определению местоположения границы Кировской области и смежных с нею субъектов Российской Федерации с последующим внесением сведений о границе в ЕГРН.

Принятие настоящего законопроекта не потребует признания утратившими силу, приостановления, изменения или принятия иных нормативных правовых актов Кировской области.

Министр имущественных
отношений и инвестиционной
политики Кировской области



А.С. Сурженко

 О.В. Турубанова



МИНИСТЕРСТВО
ЭКОНОМИЧЕСКОГО РАЗВИТИЯ
РОССИЙСКОЙ ФЕДЕРАЦИИ

ФЕДЕРАЛЬНАЯ СЛУЖБА
ГОСУДАРСТВЕННОЙ РЕГИСТРАЦИИ,
КАДАСТРА И КАРТОГРАФИИ
(РОСРЕЕСТР)

УПРАВЛЕНИЕ
ФЕДЕРАЛЬНОЙ СЛУЖБЫ ГОСУДАРСТВЕННОЙ
РЕГИСТРАЦИИ, КАДАСТРА И КАРТОГРАФИИ
ПО КИРОВСКОЙ ОБЛАСТИ
(Управление Росреестра по Кировской области)

ул. Ленина, д. 108, г. Киров (обл.), 610002
☎(8332) 35-99-03, факс 35-99-27
E-mail: 43_upr@rosreestr.ru

09 НОЯ 2018 № 17-8161

на № _____ от _____

Министерство имущественных
отношений и инвестиционной
политики Кировской области

Министерство внутренней и
информационной политики
Кировской области

E-mail: zemlya@dgs-kirov.ru,
mvip_ko@mail.ru

Руководствуясь абзацем 5 пункта 7 «Положения о Рабочей группе по обеспечению внесения в Единый государственный реестр недвижимости сведений о границе Кировской области», утвержденного приказом Управления Росреестра по Кировской области от 27 августа 2018 года №94 «О создании рабочей группы» Рабочая группа 8 ноября предварительно рассмотрела проект прохождения линии границы, поступивший с письмом ГБУ Республики Коми «Территориальный фонд информации Республики Коми» от 29.08.2018 Исх.№3424-40-06-05 (Вх.№ЭЛ-2905 от 29.08.2018) и вносит предложение по её согласованию и утверждению.

Заместитель руководителя

В. А. Русинов

Спиридонова Н. А.
(8332) 38-15-09