

ГУБЕРНАТОР
КИРОВСКОЙ ОБЛАСТИ

ул. Карла Либкнехта, 69,
г. Киров обл., 610019
Тел.: (8332) 64-95-64
Факс: (8332) 64-89-58, 38-13-13
E-mail: region@ako.kirov.ru

21.03.2022 № 2271-01-02

На № _____

О внесении законопроекта
на рассмотрение Законодательного
Собрания Кировской области

Председателю
Законодательного Собрания
Кировской области

Бересневу Р.А.

Карла Либкнехта ул., д. 69,
г. Киров, 610019


Уважаемый Роман Александрович!

В соответствии со статьей 48 Устава Кировской области вношу в порядке законодательной инициативы на рассмотрение Законодательного Собрания Кировской области проект закона Кировской области «О внесении изменений в отдельные законы Кировской области в связи с преобразованием муниципальных образований Афанасьевского муниципального района Кировской области и наделением вновь образованного муниципального образования статусом муниципального округа» (далее – законопроект).

Докладчиком по законопроекту на заседании Законодательного Собрания Кировской области определяю заместителя министра внутренней политики Кировской области Иконникова Дениса Сергеевича.

Приложение: 1. Проект закона Кировской области «О внесении изменений в отдельные законы Кировской области в связи с преобразованием муниципальных образований Афанасьевского муниципального района Кировской области и наделением вновь образованного муниципального образования статусом муниципального округа» на 18 л. в 1 экз.

2. Пояснительная записка к проекту закона Кировской области «О внесении изменений в отдельные законы Кировской области в связи с преобразованием




муниципальных образований Афанасьевского муниципального района Кировской области и наделением вновь образованного муниципального образования статусом муниципального округа» на 2 л. в 1 экз.

3. Финансово-экономическое обоснование к проекту закона Кировской области «О внесении изменений в отдельные законы Кировской области в связи с преобразованием муниципальных образований Афанасьевского муниципального района Кировской области и наделением вновь образованного муниципального образования статусом муниципального округа» на 1 л. в 1 экз.
4. Перечень законов Кировской области, подлежащих признанию утратившими силу, приостановлению, изменению или принятию в связи с принятием Закона Кировской области «О внесении изменений в отдельные законы Кировской области в связи с преобразованием муниципальных образований Афанасьевского муниципального района Кировской области и наделением вновь образованного муниципального образования статусом муниципального округа», на 1 л. в 1 экз.



И.В. Васильев





Проект № 27

ЗАКОН КИРОВСКОЙ ОБЛАСТИ

О внесении изменений в отдельные законы Кировской области в связи с преобразованием муниципальных образований Афанасьевского муниципального района Кировской области и наделением вновь образованного муниципального образования статусом муниципального округа

Принят Законодательным Собранием Кировской области

Статья 1

Внести в раздел 2 приложения к Закону Кировской области от 31 октября 2000 года № 218-ЗО «Об утверждении границ административно-территориальных единиц Кировской области» (Вестник Кировской областной Думы и администрации области, 2000, № 7 (32), ст. 711; Сборник основных нормативных правовых актов органов государственной власти Кировской области, 2002, № 4 (43), ст. 1285; 2003, № 5 (50), ст. 1994; 2004, № 2 (54), ст. 2241; 2006, № 6 (69), часть 1, ст. 3216; 2008, № 1 (80), часть 2, ст. 3689; № 29 (108), ст. 3881; 2009, № 4 (124), часть 1, ст. 4085; 2011, № 1 (133), часть 2, ст. 4543; № 4 (136), ст. 4667; 2012, № 3 (141), ст. 4936; № 4 (142), часть 1, ст. 5001; 2013, № 2 (146), ст. 5182; № 5 (149), ст. 5312; 2016, № 3 (165), ст. 5936; официальный информационный сайт Правительства Кировской области, 2019, 14 марта, 3 апреля, 21 декабря; 2020, 18 декабря) изменения, исключив пункты 3, 4, 7, 11, 13, 16 и описание границ Пашинского сельского округа Афанасьевского района.

Статья 2

Внести в Закон Кировской области от 7 декабря 2004 года № 284-ЗО «Об установлении границ муниципальных образований Кировской области и наделении их статусом муниципального района, муниципального округа, городского округа, городского поселения, сельского поселения» (Сборник основных нормативных правовых актов органов государственной власти Кировской области, 2005, № 1 (59), часть 2, ст. 2740; № 3 (61), ст. 2814; № 5 (63), часть 2, ст. 2963; 2007, № 1 (70), ст. 3283; 2008, № 1 (80), часть 2, ст. 3689; № 3 (82), ст. 3742; № 29 (108), ст. 3881; 2009, № 1 (121), часть 2, ст. 3982; 2012, № 4 (142), часть 1, ст. 5001; 2013, № 2 (146), ст. 5182; № 5 (149), ст. 5312; № 6 (150), ст. 5367; 2014, № 3 – 4 (153 – 154), ст. 5465, ст. 5478; 2015, № 1 (157), ст. 5636; № 2 (158), ст. 5687; 2016, № 2 (164), ст. 5909; № 3 (165), ст. 5936; Кировская правда, 2016, 9 августа; официальный информационный сайт Правительства Кировской области,

2016, 22 декабря; 2018, 24 декабря; 2019, 14 марта, 3 апреля, 11 ноября, 4 декабря, 21 декабря; 2020, 18 декабря) следующие изменения:

1) пункт 2 статьи 1 исключить;

2) статью 1¹ дополнить пунктом 15 следующего содержания:

«15) Афанасьевский муниципальный округ в составе территории поселка городского типа Афанасьевое и подчиненных ему административно следующих населенных пунктов: деревня Авериной, деревня Акиловская, деревня Аксеново, деревня Алешата, деревня Алешкины, деревня Андриенки, деревня Антоненки, деревня Анфиногеново, деревня Архипята, поселок Афонята, деревня Бармята, деревня Бело-Пашино, село Бисерово, деревня Большие Некрасовы, деревня Бор, поселок Бор, деревня Боринская, деревня Боровичата, деревня Бузмаковская, деревня Бульжино, деревня Булычевы, деревня Ванино, деревня Ваньки, деревня Варанкины, деревня Васенки, деревня Васильевская, деревня Васильевская 1-я, деревня Васильевская 2-я, деревня Васькино, деревня Ваулинская, деревня Вахрамеево, деревня Верхказаковы, село Верхнее Камье, деревня Верхняя Кедр, деревня Верхняя Колотовка, деревня Верхняя Нярпа, деревня Верхняя Тимофеевская, деревня Володята, деревня Волоковы, деревня Воронушка, деревня Вышка, деревня Галанино, село Георгиево, деревня Гожемята, деревня Головино, село Гордино, деревня Горьковская, деревня Грибановская, деревня Грибята, деревня Григорьевская, деревня Гришата, деревня Гришонки, деревня Даньки, деревня Дмитриевская, деревня Доронята, деревня Дурины, деревня Евдокимово, деревня Евсята, деревня Егоровская, деревня Езжа, деревня Елушата, деревня Емелевы, деревня Ефремята, деревня Жарковы, деревня Закамо-Воробьевская, деревня Заручей, деревня Зяблово, деревня Ивановская, деревня Ивановская 1-я, деревня Илюши, деревня Ионичи, деревня Ичетовкины, деревня Казаковы, поселок Камский, деревня Карагай, деревня Карасюрово, деревня Керкашер, деревня Ключевская, деревня Кобылача, деревня Кондратьевская, деревня Конкины, деревня Константиновская, деревня Коньковы, деревня Корабли, деревня Корогово, деревня Костино, деревня Кочевы, деревня Крючковская, деревня Кувакуш, деревня Кузнецово, деревня Кулигашур-1, деревня Кулигашур-2, деревня Лаврушата, деревня Лазаневская, деревня Лазаневы, деревня Лазуковы, деревня Лаптаха, деревня Ларенки, деревня Левенки, деревня Лома, деревня Лучкины, деревня Лучники, поселок Лытка, деревня Любихино, деревня Макаровская, деревня Максимово, деревня Малые Некрасовы, деревня Марковская, деревня Марковская, деревня Матвеевская, деревня Меркучи, деревня Минеевская, деревня Минькино, деревня Мироново, деревня Мироновы, деревня Митрохово, деревня Мишата, деревня Мишино, деревня Московская, деревня Наумовская, деревня Нефедовская, деревня Нижняя Колотовка, деревня Нижняя Никитинская, деревня Нижняя Нярпа, деревня Нижняя Тимофеевская, деревня Никитенки, деревня Никишата, деревня Никулята, деревня Ново-Носковская, деревня Новый Поселок, деревня Нопино, деревня Ожегино, деревня Октябри, деревня Осиповская, деревня Павловская, деревня Павловская 1-я, деревня Паржата, село Пашино, деревня Пекушонки, деревня Першино, деревня Петровская, деревня Петровская 1-я,

деревня Петрята, поселок Пограничный, деревня Половинка, деревня Полуныта, деревня Порошино, деревня Порубово, деревня Прокопьевская, деревня Пронино, деревня Пура, деревня Рагоза, деревня Ромаши, деревня Русиново, деревня Сабурово, деревня Савиненки, село Савинцы, деревня Светлаковы, деревня Светлая Речка, деревня Селезневые, деревня Семеновцы, деревня Сержонки, деревня Слобода, деревня Старо-Носки, деревня Степановская, деревня Степины, поселок Сюзьва, деревня Тебеньково, деревня Терешовы, деревня Тимины, деревня Титовы, поселок Томызь, деревня Торопынино, деревня Трактовые, деревня Трошкино, деревня Турушевы, деревня Уваровская, деревня Угор, деревня Ужоговка, деревня Урбаровы, деревня Усть-Колыч, деревня Усть-Томызь, деревня Усть-Ченог, деревня Федотята 1, деревня Филенки, деревня Фифилята, деревня Фроловская, деревня Харины, деревня Часовня, деревня Чебаны, деревня Черскан, деревня Шабаршата, деревня Шабралуг, деревня Шердынята, деревня Шмырята, деревня Шулаи, деревня Шукино, деревня Шукино, деревня Яковлевская, деревня Яковята, деревня Якунята.»;

3) пункт 2 статьи 3 исключить;

4) пункт 2 статьи 4 исключить;

5) приложение № 5¹ дополнить пунктом 14 следующего содержания:

«14. Афанасьевский муниципальный округ

Обозначение части границ		Описание прохождения части границ
от точки	до точки	
По границе с Верхнекамским муниципальным округом		
1	12	От точки стыка Афанасьевского, Омутнинского муниципальных районов и Верхнекамского муниципального округа по центру квартальной просеки вдоль западной границы лесных кварталов 123, 116, 109, 107 Борского лесничества Афанасьевского лесхоза (18260 м в общем направлении на северо-восток)
12	23	По центру квартальной просеки вдоль западной границы лесных кварталов 102, 101 Борского лесничества Афанасьевского лесхоза (11563 м в общем направлении на северо-запад)
23	33	По центру квартальной просеки вдоль северной границы лесных кварталов 101, 102, 103, 104, 1, 2 Борского лесничества Афанасьевского лесхоза до левого берега реки Кама, в лесном квартале 104, пересекая реку Лупья (16866 м в общем направлении на юго-восток)
33	49	По левому берегу реки Кама (3908 м в общем направлении на юго-восток)

49	62	Пересекая реку Кама, по центру квартальной просеки вдоль северной границы лесных кварталов 3, 4, 5, 6, 7, 8, 9, 10, 11 Борского лесничества Афанасьевского лесхоза, в лесном квартале 9, пересекая реку Черная, до точки стыка Афанасьевского муниципального района, Верхнекамского муниципального округа и Пермского края (18546 м в общем направлении на юго-восток)
По границе с Юрлинским муниципальным округом Пермского края		
62	72	По центру квартальной просеки вдоль восточной границы лесных кварталов 11, 22, 43, 56, 64, 75, 84, 93 Борского лесничества Афанасьевского лесхоза, лесных кварталов 7, 12 Бисеровского лесничества Афанасьевского лесхоза (25852 м в общем направлении на юго-восток)
72	88	По центру квартальной просеки вдоль северной границы лесных кварталов 12, 13 Бисеровского лесничества Афанасьевского лесхоза (6438 м в общем направлении на юго-восток)
88	99	По межнику, проходящему по лесным массивам, вдоль северной границы сельскохозяйственного производственного кооператива – колхоза «Луч» (5846 м в общем направлении на восток)
99	100	По центру квартальной просеки вдоль северной границы лесного квартала 21 Бисеровского лесничества Афанасьевского лесхоза (948 м в общем направлении на юго-восток)
100	105	По межнику, проходящему по лесным массивам, вдоль западной границы сельскохозяйственного производственного кооператива – колхоза «Луч» (1348 м в общем направлении на северо-восток)
105	114	По межнику, проходящему по лесным массивам, вдоль восточной границы сельскохозяйственного производственного кооператива – колхоза «Луч» (1373 м в общем направлении на юго-запад)
114	115	По центру квартальной просеки вдоль северной границы лесных кварталов 21, 22, 23, 24, 25 Бисеровского лесничества Афанасьевского лесхоза (594 м в общем направлении на юго-восток)
115	117	По центру квартальной просеки вдоль юго-западной границы лесных кварталов 25, 14, 8 Бисеровского лесничества Афанасьевского лесхоза (4416 м в общем направлении на северо-запад)
117	118	По центру квартальной просеки вдоль северо-западной границы лесных кварталов 8, 1 Бисеровского лесничества Афанасьевского лесхоза (4052 м в общем направлении на северо-восток)

По границе с Кудымкарским муниципальным округом Пермского края		
118	123	По центру квартальной просеки вдоль северо-восточной границы лесных кварталов 2, 9, 15, 28 Бисеровского лесничества Афанасьевского лесхоза (9655 м в общем направлении на юго-восток)
123	125	По центру квартальной просеки вдоль северо-западной границы лесных кварталов 28, 29 Бисеровского лесничества Афанасьевского лесхоза (2944 м в общем направлении на северо-восток)
125	129	По центру квартальной просеки вдоль северо-восточной границы лесного квартала 29 Бисеровского лесничества Афанасьевского лесхоза (4534 м в общем направлении на юго-восток)
129	138	По центру квартальной просеки вдоль восточной границы лесных кварталов 29, 50, 67, 84 (17821 м в общем направлении на юго-запад)
138	144	По центру квартальной просеки вдоль восточной границы лесного квартала 84 Бисеровского лесничества Афанасьевского лесхоза, лесных кварталов 8, 14, 21 Колычевского лесничества Афанасьевского лесхоза (15906 м в общем направлении на юго-восток)
144	147	По межнику, проходящему по лесным массивам, вдоль северо-восточной границы ООО «Зарница» (2437 м в общем направлении на юго-восток)
147	148	По центру квартальной просеки вдоль северо-восточной границы лесного квартала 38 Колычевского лесничества Афанасьевского лесхоза (4536 м в общем направлении на юго-восток)
148	151	По центру квартальной просеки вдоль восточной границы лесного квартала 38 Колычевского лесничества Афанасьевского лесхоза (2920 м в общем направлении на юго-восток)
151	157	По центру квартальной просеки вдоль юго-восточной границы лесного квартала 45 Колычевского лесничества Афанасьевского лесхоза до границы бывшего сельскохозяйственного производственного кооператива – колхоза «Леманский» (4229 м в общем направлении на юго-запад)
По границе с Сивинским муниципальным округом Пермского края		
157	159	По центру квартальной просеки вдоль юго-восточной границы лесного квартала 45 Колычевского лесничества Афанасьевского лесхоза до границы бывшего сельскохозяйственного производственного кооператива – колхоза «Леманский» (4116 м в общем направлении на юго-запад)

159	183	По межнику, проходящему по лесным массивам, вдоль восточной границы бывшего сельскохозяйственного производственного кооператива – колхоза «Леманский» (8345 м в общем направлении на юго-запад)
183	189	По межнику, проходящему по лесным массивам, вдоль восточной границы бывшего сельскохозяйственного производственного кооператива – колхоза «Леманский» (3216 м в общем направлении на юго-восток)
189	193	По центру квартальной просеки вдоль восточной границы лесных кварталов 13, 15, 24 Гординского лесничества Афанасьевского лесхоза (7524 м в общем направлении на юго-запад)
193	201	По центру квартальной просеки вдоль восточной границы лесных кварталов 24, 36, 37, 49, 63 Гординского лесничества Афанасьевского лесхоза до точки стыка Афанасьевского муниципального района, Пермского края и Удмуртской Республики (17479 м в общем направлении на юго-восток)
По границе с муниципальным округом Балезинский район Удмуртской Республики		
201	202	От точки стыка Афанасьевского муниципального района, Пермского края и Удмуртской Республики по центру квартальной просеки вдоль южной границы лесных кварталов 63, 62, 61, 60 Гординского лесничества Афанасьевского лесхоза (9129 м в общем направлении на северо-запад)
202	203	По межнику, проходящему по лесным массивам, вдоль восточной границы ОАО «Агрофирма «Гордино» (992 м в общем направлении на юго-запад)
203	204	По межнику, проходящему по лесным массивам, вдоль восточной границы ОАО «Агрофирма «Гордино» (1073 м в общем направлении на юго-восток)
204	205	По межнику, проходящему по лесным массивам, вдоль восточной границы ОАО «Агрофирма «Гордино» (866 м в общем направлении на юго-запад)
205	211	По межнику, проходящему по лесным массивам, вдоль восточной границы ОАО «Агрофирма «Гордино» (2993 м в общем направлении на северо-запад)
211	212	По центру квартальной просеки вдоль южной границы лесного квартала 60 Гординского лесничества Афанасьевского лесхоза (422 м в общем направлении на северо-запад)
212	214	По центру квартальной просеки вдоль восточной границы лесного квартала 78 Гординского лесничества Афанасьевского лесхоза (3961 м в общем направлении на юго-запад)

214	218	По центру квартальной просеки вдоль южной границы лесных кварталов 72, 71, 70 Гординского лесничества Афанасьевского лесхоза (7246 м в общем направлении на северо-запад)
218	231	По межнику, пересекая пашню, лесные массивы, автодорогу, вдоль юго-восточной границы ОАО «Агрофирма «Гордино» (6050 м в общем направлении на юго-запад)
231	249	По центру квартальной просеки вдоль восточной границы лесных кварталов 76, 80 Гординского лесничества Афанасьевского лесхоза (7675 м в общем направлении на юго-запад)
249	261	По центру квартальной просеки вдоль южной границы лесных кварталов 80, 79, 78, 77 Гординского лесничества Афанасьевского лесхоза (9677 м в общем направлении на северо-запад)
261	262	По центру квартальной просеки вдоль западной границы лесного квартала 77 Гординского лесничества Афанасьевского лесхоза (5025 м в общем направлении на северо-восток)
262	263	По центру квартальной просеки вдоль южной границы лесных кварталов 41, 40, 39 Лытчинского лесничества Афанасьевского лесхоза (5603 м в общем направлении на северо-запад)
263	265	По центру квартальной просеки вдоль западной границы лесного квартала 35 Лытчинского лесничества Афанасьевского лесхоза (1265 м в общем направлении на северо-восток)
265	273	По левому берегу реки Сева до квартальной просеки лесного квартала 35 Лытчинского лесничества Афанасьевского лесхоза (184 м в общем направлении на северо-запад)
273	276	По центру квартальной просеки вдоль западной границы лесного квартала 35 Лытчинского лесничества Афанасьевского лесхоза (472 м в общем направлении на северо-запад)
276	277	По центру квартальной просеки вдоль западной границы лесного квартала 35 Лытчинского лесничества Афанасьевского лесхоза (1098 м в общем направлении на северо-восток)
По границе с муниципальным округом Глазовский район Удмуртской Республики		
277	278	По центру квартальной просеки вдоль западной границы лесных кварталов 35, 23 Лытчинского лесничества Афанасьевского лесхоза (2827 м в общем направлении на северо-восток)

278	279	По центру квартальной просеки вдоль южной границы лесных кварталов 23, 22, 21 Лытчинского лесничества Афанасьевского лесхоза (2465 м в общем направлении на северо-запад)
279	280	По центру квартальной просеки вдоль восточной границы лесного квартала 34 Лытчинского лесничества Афанасьевского лесхоза (2718 м в общем направлении на юго-запад)
280	288	По центру квартальной просеки вдоль южной границы лесных кварталов 34, 33, 32, 31, 30 Лытчинского лесничества Афанасьевского лесхоза до точки стыка Афанасьевского, Омутнинского муниципальных районов и Удмуртской Республики (12812 м в общем направлении на северо-запад)
По границе с МО Омутнинский муниципальный район		
288	292	От точки стыка Афанасьевского, Омутнинского муниципальных районов и Удмуртской Республики по центру квартальной просеки вдоль южной границы лесных кварталов 30, 27, 73 Лытчинского лесничества Афанасьевского лесхоза (4777 м в общем направлении на запад)
292	295	По центру квартальной просеки вдоль юго-западной границы лесных кварталов 73, 70, 66, 62, 58 Лытчинского лесничества Афанасьевского лесхоза (14809 м в общем направлении на северо-запад)
295	308	По центру квартальной просеки вдоль западной границы лесных кварталов 58, 54, 52, 50, 46, 42 Лытчинского лесничества Афанасьевского лесхоза, лесных кварталов 111, 104, 95 Афанасьевского лесничества Афанасьевского лесхоза (18684 м в общем направлении на северо-восток)
308	310	По межнику сельскохозяйственного производственного кооператива (колхоза) «Афанасьевский», пересекая по просеке лесной массив, лесную дорогу (831 м в общем направлении на восток)
310	312	По правой границе лесной дороги в 2 м от оси (269 м в общем направлении на север)
312	317	По забору (166 м в общем направлении на северо-запад)
317	318	Между двух точек по прямой по границе с сельскохозяйственным производственным кооперативом (колхозом) «Афанасьевский» (70 м в общем направлении на северо-запад)

318	319	Между двух точек по прямой по границе с сельскохозяйственным производственным кооперативом (колхозом) «Афанасьевский» до левой границы автодороги Омутнинск – Афанасьево (31 м в общем направлении на север)
319	320	По прямой вдоль левой границы автодороги Омутнинск – Афанасьево в 12 м от оси (301 м в общем направлении на запад)
320	321	По перпендикуляру к автодороге Омутнинск – Афанасьево вдоль левой границы автодороги на поселок Юбилейный (53 м в общем направлении на юг)
321	322	По прямой между двумя точками (174 м в общем направлении на северо-запад)
322	323	По прямой вдоль левой границы автодороги Омутнинск – Афанасьево в 24 м от оси (65 м в общем направлении на запад)
323	325	По перпендикуляру к автодороге Омутнинск – Афанасьево, пересекая ее (36 м в общем направлении на север)
325	326	По прямой вдоль правой границы автодороги Омутнинск – Афанасьево в 12 м от оси (49 м в общем направлении на запад)
326	333	По центру квартальной просеки вдоль западной границы лесных кварталов 85, 77, 67 Афанасьевского лесничества Афанасьевского лесхоза (8124 м в общем направлении на северо-восток)
333	334	По центру квартальной просеки вдоль северной границы лесных кварталов 67, 68, 69 Афанасьевского лесничества Афанасьевского лесхоза (2002 м в общем направлении на восток)
334	335	По центру квартальной просеки вдоль западной границы лесного квартала 65 Афанасьевского лесничества Афанасьевского лесхоза (4916 м в общем направлении на север)
335	337	По центру квартальной просеки вдоль западной границы лесного квартала 110 Бисеровского лесничества Афанасьевского лесхоза (2953 м в общем направлении на северо-восток)
337	349	По центру квартальной просеки вдоль западной границы лесных кварталов 110, 108 Бисеровского лесничества Афанасьевского лесхоза (8098 м в общем направлении на север)
349	350	По центру квартальной просеки вдоль северо-восточной границы лесного квартала 108 Бисеровского лесничества Афанасьевского лесхоза (1051 м в общем направлении на юго-восток)

350	354	По центру квартальной просеки вдоль западной границы лесных кварталов 107, 103, 100, 97 Бисеровского лесничества Афанасьевского лесхоза (7727 м в общем направлении на северо-восток)
354	355	По центру квартальной просеки вдоль северной границы лесных кварталов 97, 98, 99 Бисеровского лесничества Афанасьевского лесхоза (6280 м в общем направлении на юго-восток)
355	358	По центру квартальной просеки вдоль западной границы лесных кварталов 51, 36 Бисеровского лесничества Афанасьевского лесхоза (7636 м в общем направлении на северо-восток)
358	361	По правой стороне узкоколейной железной дороги в 0,5 метрах от оси (1041 м в общем направлении на северо-запад)
361	362	По прямой между двумя точками, пересекая узкоколейную железную дорогу (159 м в общем направлении на северо-запад)
362	363	По прямой между двумя точками, пересекая лесной массив (228 м в общем направлении на северо-запад)
363	1	По центру квартальной просеки вдоль северной границы лесных кварталов 100, 133, 132, 131, 130, 129, 128, 127, 126, 125, 124, 123 Борского лесничества Афанасьевского лесхоза (28065 м в общем направлении на северо-запад)»;

- б) пункт 2 приложения № 6 исключить;
- 7) пункт 2 приложения № 7 исключить;
- 8) пункт 2 приложения № 9 исключить;
- 9) пункт 2 приложения № 10 исключить.

Статья 3

Внести в пункт 2 Реестра административно-территориальных единиц и населенных пунктов Кировской области, утвержденного Законом Кировской области от 4 декабря 2007 года № 203-ЗО «О Реестре административно-территориальных единиц и населенных пунктов Кировской области» (Сборник основных нормативных правовых актов органов государственной власти Кировской области, 2008, № 1 (80), часть 2, ст. 3688; № 4 (83), ст. 3771; № 13 (92), часть 1, ст. 3823; 2009, № 1 (121), часть 2, ст. 3984; № 4 (124), часть 1, ст. 4084; 2011, № 1 (133), часть 2, ст. 4538, ст. 4543; № 4 (136), ст. 4667; 2012, № 3 (141), ст. 4936; № 4 (142), часть 1, ст. 5001; 2013, № 2 (146), ст. 5182; № 5 (149), ст. 5312; № 6 (150), ст. 5367; 2014, № 3 – 4 (153 – 154), ст. 5465, ст. 5478; 2015, № 2 (158), ст. 5687; 2016, № 2 (164), ст. 5909; № 3 (165), ст. 5936; официальный информационный сайт Правительства Кировской

области, 2018, 24 декабря; 2019, 14 марта, 3 апреля, 5 июня, 21 декабря; 2020, 18 декабря), изменение, изложив его в следующей редакции:

«2.	Афанасьевский район		
2.1.		пгт Афанасьево (административный центр района)	
2.1.1.		деревня Авериной	
2.1.2.		деревня Акиловская	
2.1.3.		деревня Аксеново	
2.1.4.		деревня Алешата	
2.1.5.		деревня Алешкины	
2.1.6.		деревня Андриенки	
2.1.7.		деревня Антоненки	
2.1.8.		деревня Анфиногеново	
2.1.9.		деревня Архипята	
2.1.10.		поселок Афонята	
2.1.11.		деревня Бармята	
2.1.12.		деревня Бело-Пашино	
2.1.13.		село Бисерово	
2.1.14.		деревня Большие Некрасовы	
2.1.15.		деревня Бор	
2.1.16.		поселок Бор	
2.1.17.		деревня Боринская	
2.1.18.		деревня Боровичата	
2.1.19.		деревня Бузмаковская	
2.1.20.		деревня Булыжино	
2.1.21.		деревня Булычевы	
2.1.22.		деревня Ванино	

2.1.23.		деревня Ваньки
2.1.24.		деревня Варанкины
2.1.25.		деревня Васенки
2.1.26.		деревня Васильевская
2.1.27.		деревня Васильевская 1-я
2.1.28.		деревня Васильевская 2-я
2.1.29.		деревня Васькино
2.1.30.		деревня Ваулинская
2.1.31.		деревня Вахрамеево
2.1.32.		деревня Верхказаковы
2.1.33.		село Верхнее Камье
2.1.34.		деревня Верхняя Кедра
2.1.35.		деревня Верхняя Колотовка
2.1.36.		деревня Верхняя Нярпа
2.1.37.		деревня Верхняя Тимофеевская
2.1.38.		деревня Володята
2.1.39.		деревня Волоковы
2.1.40.		деревня Воронушка
2.1.41.		деревня Вышка
2.1.42.		деревня Галанино
2.1.43.		село Георгиево
2.1.44.		деревня Гожемята
2.1.45.		деревня Головино
2.1.46.		село Гордино
2.1.47.		деревня Горьковская
2.1.48.		деревня Грибановская
2.1.49.		деревня Грибята

2.1.50.		деревня Григорьевская
2.1.51.		деревня Гришата
2.1.52.		деревня Гришонки
2.1.53.		деревня Даньки
2.1.54.		деревня Дмитриевская
2.1.55.		деревня Доронята
2.1.56.		деревня Дурины
2.1.57.		деревня Евдокимово
2.1.58.		деревня Евсята
2.1.59.		деревня Егоровская
2.1.60.		деревня Езжа
2.1.61.		деревня Елушата
2.1.62.		деревня Емелевы
2.1.63.		деревня Ефремята
2.1.64.		деревня Жарковы
2.1.65.		деревня Закамо- Воробьевская
2.1.66.		деревня Заручей
2.1.67.		деревня Зяблово
2.1.68.		деревня Ивановская
2.1.69.		деревня Ивановская 1-я
2.1.70.		деревня Илюши
2.1.71.		деревня Ионичи
2.1.72.		деревня Ичетовкины
2.1.73.		деревня Казаковы
2.1.74.		поселок Камский
2.1.75.		деревня Карагай
2.1.76.		деревня Карасюрово

2.1.77.		деревня Керкашер
2.1.78.		деревня Ключевская
2.1.79.		деревня Кобылача
2.1.80.		деревня Кондратьевская
2.1.81.		деревня Конкины
2.1.82.		деревня Константиновская
2.1.83.		деревня Коньковы
2.1.84.		деревня Корабли
2.1.85.		деревня Корогово
2.1.86.		деревня Костино
2.1.87.		деревня Кочевы
2.1.88.		деревня Крючковская
2.1.89.		деревня Кувакуш
2.1.90.		деревня Кузнецово
2.1.91.		деревня Кулигашур-1
2.1.92.		деревня Кулигашур-2
2.1.93.		деревня Лаврушата
2.1.94.		деревня Лазаневская
2.1.95.		деревня Лазаневы
2.1.96.		деревня Лазуковы
2.1.97.		деревня Лаптахы
2.1.98.		деревня Ларенки
2.1.99.		деревня Левенки
2.1.100.		деревня Лома
2.1.101.		деревня Лучкины
2.1.102.		деревня Лучники
2.1.103.		поселок Лытка

2.1.104.		деревня Любихино
2.1.105.		деревня Макаровская
2.1.106.		деревня Максимово
2.1.107.		деревня Малые Некрасовы
2.1.108.		деревня Марковская
2.1.109.		деревня Марковская
2.1.110.		деревня Матвеевская
2.1.111.		деревня Меркучи
2.1.112.		деревня Минеевская
2.1.113.		деревня Минькино
2.1.114.		деревня Мироново
2.1.115.		деревня Мироновы
2.1.116.		деревня Митрохово
2.1.117.		деревня Мишата
2.1.118.		деревня Мишино
2.1.119.		деревня Московская
2.1.120.		деревня Наумовская
2.1.121.		деревня Нефедовская
2.1.122.		деревня Нижняя Колотовка
2.1.123.		деревня Нижняя Никитинская
2.1.124.		деревня Нижняя Нярга
2.1.125.		деревня Нижняя Тимофеевская
2.1.126.		деревня Никитенки
2.1.127.		деревня Никишата
2.1.128.		деревня Никулята
2.1.129.		деревня Ново-Носковская

2.1.130.		деревня Новый Поселок
2.1.131.		деревня Нопино
2.1.132.		деревня Ожегино
2.1.133.		деревня Октябри
2.1.134.		деревня Осиповская
2.1.135.		деревня Павловская
2.1.136.		деревня Павловская 1-я
2.1.137.		деревня Паржата
2.1.138.		село Пашино
2.1.139.		деревня Пекушонки
2.1.140.		деревня Першино
2.1.141.		деревня Петровская
2.1.142.		деревня Петровская 1-я
2.1.143.		деревня Петрята
2.1.144.		поселок Пограничный
2.1.145.		деревня Половинка
2.1.146.		деревня Полунята
2.1.147.		деревня Порошино
2.1.148.		деревня Порубово
2.1.149.		деревня Прокопьевская
2.1.150.		деревня Пронино
2.1.151.		деревня Пура
2.1.152.		деревня Рагоза
2.1.153.		деревня Ромаши
2.1.154.		деревня Русиново
2.1.155.		деревня Сабурово
2.1.156.		деревня Савиненки

2.1.157.		село Савинцы
2.1.158.		деревня Светлаковы
2.1.159.		деревня Светлая Речка
2.1.160.		деревня Селезевы
2.1.161.		деревня Семеновцы
2.1.162.		деревня Сержонки
2.1.163.		деревня Слобода
2.1.164.		деревня Старо-Носки
2.1.165.		деревня Степановская
2.1.166.		деревня Степины
2.1.167.		поселок Сюзьва
2.1.168.		деревня Тебеньково
2.1.169.		деревня Терешовы
2.1.170.		деревня Тимины
2.1.171.		деревня Титовы
2.1.172.		поселок Томызь
2.1.173.		деревня Торопынино
2.1.174.		деревня Трактовые
2.1.175.		деревня Трошкино
2.1.176.		деревня Турушевы
2.1.177.		деревня Уваровская
2.1.178.		деревня Угор
2.1.179.		деревня Ужоговка
2.1.180.		деревня Урбаровы
2.1.181.		деревня Усть-Колыч
2.1.182.		деревня Усть-Томызь
2.1.183.		деревня Усть-Ченог

2.1.184.		деревня Федотята 1
2.1.185.		деревня Филенки
2.1.186.		деревня Фифилята
2.1.187.		деревня Фроловская
2.1.188.		деревня Харины
2.1.189.		деревня Часовня
2.1.190.		деревня Чебаны
2.1.191.		деревня Черскан
2.1.192.		деревня Шабаршата
2.1.193.		деревня Шабралуг
2.1.194.		деревня Шердынята
2.1.195.		деревня Шмырята
2.1.196.		деревня Шулаи
2.1.197.		деревня Щукино
2.1.198.		деревня Щукино
2.1.199.		деревня Яковлевская
2.1.200.		деревня Яковята
2.1.201.		деревня Якунята».

Статья 4

Настоящий Закон вступает в силу по истечении десяти дней со дня его официального опубликования.

Губернатор
Кировской области

И.В. Васильев

г. Киров

« _____ » _____ 2022 года

№ _____

ПОЯСНИТЕЛЬНАЯ ЗАПИСКА
по проекту закона Кировской области
«О внесении изменений в отдельные законы Кировской области
в связи с преобразованием муниципальных образований
Афанасьевского муниципального района Кировской области
и наделением вновь образованного муниципального образования
статусом муниципального округа»

Проект закона Кировской области «О внесении изменений в отдельные законы Кировской области в связи с преобразованием муниципальных образований Афанасьевского муниципального района Кировской области и наделением вновь образованного муниципального образования статусом муниципального округа» (далее – проект закона) подготовлен в связи с принятием закона Кировской области «О преобразовании муниципальных образований Афанасьевского муниципального района Кировской области и наделении вновь образованного муниципального образования статусом муниципального округа», предусматривающего преобразование муниципальных образований путем объединения всех поселений, входящих в состав Афанасьевского муниципального района Кировской области, и наделение вновь образованного муниципального образования статусом муниципального округа.

Проектом закона предлагается внести изменения в отдельные законы Кировской области, регулирующие вопросы территориальной организации местного самоуправления в Кировской области и отдельные законы Кировской области в сфере административно-территориального устройства области.

Комиссией по вопросам административно-территориального устройства и территориальной организации местного самоуправления Кировской области дано заключение о соответствии документов, представленных органами местного самоуправления Афанасьевского района, федеральному и областному законодательству и о целесообразности предлагаемых административно-территориальных преобразований и преобразований муниципальных образований Кировской области.

На реализацию проекта закона потребуются дополнительные денежные средства из областного бюджета на выполнение работ по установлению границ вновь образованного Афанасьевского муниципального округа Кировской области.

Размер необходимого финансирования будет определен при формировании областного бюджета на 2023 год и на плановый период 2024 и 2025 годов.

В связи с проведением в сентябре 2022 года выборов в органы местного самоуправления муниципальных образований Кировской области, просим принять проект закона области в 2-х чтениях на одном пленарном заседании.

Заместитель Председателя
Правительства области,
Министр внутренней политики
Кировской области




А.Н. Лучинин

ФИНАНСОВО-ЭКОНОМИЧЕСКОЕ ОБОСНОВАНИЕ
к проекту закона Кировской области «О внесении изменений
в отдельные законы Кировской области в связи
с преобразованием муниципальных образований Афанасьевского
муниципального района Кировской области
и наделением вновь образованного муниципального образования
статусом муниципального округа»

На реализацию проекта Закона Кировской области «О внесении изменений в отдельные законы Кировской области в связи с преобразованием муниципальных образований Афанасьевского муниципального района Кировской области и наделением вновь образованного муниципального образования статусом муниципального округа» потребуются дополнительные денежные средства из областного бюджета на выполнение работ по установлению границ вновь образованного Афанасьевского муниципального округа Кировской области.

Размер необходимого финансирования будет определен при формировании областного бюджета на 2023 год и на плановый период 2024 и 2025 годов.

Заместитель Председателя
Правительства области,
министр внутренней политики
Кировской области


А.Н. Лучинин

ПЕРЕЧЕНЬ

законов Кировской области, подлежащих признанию утратившими силу, приостановлению, изменению или принятию в связи с принятием Закона Кировской области «О внесении изменений в отдельные законы Кировской области в связи с преобразованием муниципальных образований Афанасьевского муниципального района Кировской области и наделением вновь образованного муниципального образования статусом муниципального округа»

В связи с принятием Закона Кировской области «О внесении изменений в отдельные законы Кировской области в связи с преобразованием муниципальных образований Афанасьевского муниципального района Кировской области и наделением вновь образованного муниципального образования статусом муниципального округа» признание утратившими силу, приостановление, изменение или принятие законов Кировской области не требуется.

Заместитель Председателя
Правительства области,
министр внутренней политики
Кировской области



А.Н. Лучинин



ПРОКУРАТУРА РОССИЙСКОЙ ФЕДЕРАЦИИ

**ПРОКУРАТУРА
КИРОВСКОЙ ОБЛАСТИ**

ул. Володарского, 98, г. Киров, 610000
тел. (8332) 64-87-32
факсы: 64-10-94, 64-83-66

И.о. министра юстиции Кировской
области

Годловскому С.В.

04 03.2022 № Исорг-22-689-22/2469-20330001

На № 565-47-06-01 от 02.03.2022

ОТЗЫВ

на проект закона области

Уважаемый Сергей Валерьевич!

Прокуратурой Кировской области проведена правовая экспертиза проекта закона Кировской области «О внесении изменений в отдельные законы Кировской области в связи с преобразованием муниципальных образований Афанасьевского муниципального района и наделением вновь образованного муниципального образования статусом муниципального округа».

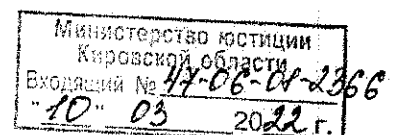
В ходе экспертизы установлено, что проект предлагаемого закона не противоречит Конституции Российской Федерации, федеральному и областному законодательству и может быть направлен в Законодательное Собрание Кировской области для принятия в пределах его компетенции.

Первый заместитель
прокурора области

старший советник юстиции

Д.А. Шерстнёв

А.В. Рябов, тел. 64-59-90



Прокуратура Кировской области
№ Исорг-22-689-22/2469-20330001